GAZETA
wyborcza
wyborcza.pl
NIE MA WOLNOŚCI BEZ SOLIDARNOŚCI

Czwartek, 12 marca 2026 | Redaktor prowadzący Marcin Stelmasiak | Cena gazety 6,99 zł (w tym 8% VAT) | nr 59.11158, 1

Nakład 35 tys. + 317 tys. prenumerat cyfrowych

Temat dnia

Europa pokazała Trumpowi siłę

– Powinniśmy odnotować na przyszłość, że nasza reakcja w sprawie Grenlandii przyniosła natychmiastowy efekt – mówi Maria Malmer Stenergard, szefowa dyplomacji Szwecji ▶ 4-5

Świat

USA przenoszą system THAAD

Amerykańskie baterie przeciwrakietowe jadą na Bliski Wschód, aby zastąpić te zniszczone przez Iran. Prezydent Lee Jae Myung próbuje uspokoić Koreańczyków, ale też mówi o konieczności budowania niezależnych zdolności obronnych. ▶ 8

Ekonomia

Wojna w Iranie a turystyka

Za wczasy w Egipcie na majówkę czy nawet w wakacje zapłacimy obecnie kilkaset złotych. Tak dumpingowych cen na rynku turystycznym nie było od lat, mimo to chętnych na ten kierunek brakuje ▶ 10

Sport

Prevc doskoczył do Nykaenena

FOT. CHRISTIAN BRUN/REUTERS

W kuriozalnych okolicznościach, bo po dyskwalifikacji za 100 gramów niedowagi, Słoweniec Domen Prevc zapewnił sobie w Lahti Kryształową Kulę i status drugiego po Mattim Nykaenenie skoczka w historii, który sięgnął po Wielki Szlem skoków narciarskich ▶ 24

Wydaje Wyborcza Sp. z o. o.
nr indeksu 348198

ISSN 0860-908X
9 770860 908143 11>

1 RP

FOT. DAVE HUNT/PAP/EPA

Świat

TRUDNE WYBORY IRANEK

Kobieca piłkarska reprezentacja Iranu brała udział w rozgrywkach Pucharu Azji Kobiet. W niedzielę sześć zawodniczek i pracowniczka sztabu postanowiło zostać w Australii. Błyskawicznie otrzymały azyl. Wczoraj jedna z nich zmieniła zdanie. Australijskie władze musiały pospiesznie ewakuować pozostałe kobiety z kryjówki, o której dowiedzieli się pracownicy irańskiej ambasady. Nieoficjalnie wiadomo, że rodziny co najmniej trzech zawodniczek były zastraszane przez reżim.
▶ Wyborcza.pl

Bezpieczeństwo

SAFE – plan B

Cokolwiek tam pan prezydent wymyślił – tak czy inaczej, znajdziemy sposób, aby te pieniądze trafiły do Polaków – zapewnia premier Donald Tusk.

Dorota Roman

Informację o tym, że Karol Nawrocki zawetuje program SAFE, premier Tusk dostał jeszcze przed wtorkowym spotkaniem z prezydentem Karolem Nawrockim. Zapewnił, że że wraz z wicepremierem i ministrem obrony narodowej Władysławem Kosiniakiem-Kamyszem zajmą się przygotowaniem „planu B". – Cokolwiek tam pan prezydent wymyślił – tak czy inaczej znajdziemy sposób, aby te pieniądze trafiły do Polaków – stwierdził. – Tylko szkoda czasu, bo dzisiaj czas jest absolutnie bezcenny.

„SAFE zero procent", czyli „SAFE zero złotych"

Prezydent decyzję, czy podpisze ustawę, musi podjąć do 20 marca. Jeszcze jej nie ogłosił, ale już kilka dni temu – wraz z prezesem NBP Adamem Glapińskim – przedstawił alternatywny projekt tzw. polskiego SAFE, nazywanego też „SAFE zero procent". Z uzasadnienia do prezydenckiego projektu wynika, że NBP w ciągu kilku lat przekaże do budżetu 180 mld zł z wypracowanego zysku, ale nie ma w nim wyliczeń, skąd ten zysk się weźmie, skoro w ostatnich latach skumulowana strata NBP wyniosła 100 mld zł.

Spotkanie prezydenta z premierem trwało półtorej godziny. A już chwilę później na stronie Kancelarii Prezydenta pojawił się projekt ustawy „SAFE zero procent".

Tusk projekt ten nazwał manipulacją: – Propozycja Glapińskiego to projekt „SAFE zero złotych". Nie ma w nim żadnych gwarancji pieniędzy, jest kuglowanie. To projekt, który ma wytłumaczyć prezydenta z weta.

Bez pieniędzy dla SG, Policji i Straży Pożarnej

Jeśli prezydent Karol Nawrocki ostatecznie nie podpisze ustawy o SAFE, wówczas do pozyskania unijnych pieniędzy rząd wykorzysta Fundusz Wsparcia Sił Zbrojnych. To mechanizm funkcjonujący na podstawie ustawy o obronie Ojczyzny, utworzony w 2022 r. Wtedy miliardów euro nie otrzymają jednak Straż Graniczna, Policja oraz Straż Pożarna. Bo SAFE z założenia jest przeznaczony tylko dla armii.

Po spotkaniu z prezydentem szef rządu potwierdził wcześniejsze informacje, również „Gazety Wyborczej", że w kancelarii premiera trwają prace nad uchwałą bądź rozporządzeniem regulującym prawno-logistyczne umocowanie takiego rozwiązania. Dzięki niemu rząd będzie mógł przetransferować pieniądze z SAFE na konto Banku Gospodarki Kredytowej, a ten dokapitalizuje Fundusz Wsparcia Sił Zbrojnych.

FWSZ już działa i ma swoje umocowanie prawne, rząd może wykorzystać go więc jako „techniczny kanał" do odebrania i wydania pożyczki z Brukseli, nawet bez nowej ustawy.

Jeśli prezydent Karol Nawrocki ostatecznie nie podpisze ustawy o SAFE, wówczas do pozyskania unijnych pieniędzy rząd wykorzysta Fundusz Wsparcia Sił Zbrojnych

Rządowy scenariusz jest więc następujący – wykorzystać dostępne, sprawdzone już w Polsce finansowe rozwiązania, z pominięciem mechanizmów wymagających zgody prezydenta. Tak, by środki z Brukseli, po wpłynięciu do funduszu, zabezpieczyły finansowanie armii i umożliwiły realizację 139 projektów zbrojeniowych ujętych w ramach SAFE.

Czas to pieniądz

Unijne regulacje przewidują wypłatę pierwszej transzy z SAFE w formie zaliczki do wysokości 15 proc. wartości pożyczki niezwłocznie po zawarciu umowy. Wnioski o kolejne transze będą składane w październiku 2026 r., kwietniu 2027 r. i tak dalej co pół roku na podstawie zrealizowanych kamieni milowych. A szybkie uchwalenie krajowych przepisów miało na celu uniknięcie scenariusza, w którym niewykorzystane przez Polskę środki mogłyby zostać przesunięte do innych państw członkowskich.

Rząd musi się więc spieszyć, porozumienie z Komisją Europejską ma być zawarte jeszcze w marcu, a umowy na projekty podpisane do końca maja. ▶ 2

eprasa.pl c1fe9485bc

Bartosz T. Wieliński

Zasłona dymna dla weta Nawrockiego

Polska to jedyny kraj wschodniej flanki NATO, w którym toczą się dyskusje, czy brać pieniądze z unijnego programu tanich pożyczek. Co więcej, nie są to dyskusje techniczne, czy inwestować w produkcję czołgów, czy skupić się na dronach. To oburzająca polityczna awantura rozpętana przez PiS i wspieranego przez tę partię prezydenta.

Przypominają mi się burzliwe czasy przed unijnym szczytem wiosną 2017 r., na którym podejmowano decyzję o przedłużeniu kadencji Donaldowi Tuskowi na stanowisku szefa Rady Europejskiej. PiS wówczas rozpętał w UE podobną awanturę, domagając się, by znienawidzonego Tuska usunąć, choć oznaczałoby to, że na czele Rady stanie polityk z innego kraju. Teraz partia Jarosława Kaczyńskiego z podobnie niskich pobudek chce doprowadzić do sytuacji, że 200 mld zł dla polskiego przemysłu zbrojeniowego, wojska i służb mundurowych przepadnie.

Jakie to świadectwo wystawia Polsce w Europie, skoro w tak krytycznej sytuacji kwestie obrony Polski, czyli również NATO i UE, przed atakiem ze strony Rosji stają się zakładnikami politycznych rozgrywek?

Służalcza zależność od Trumpa jest dla Nawrockiego i PiS ważniejsza niż szansa na wielki rozwój Stalowej Woli

Prezydent Karol Nawrocki zawetuje ustawę dotyczącą programu SAFE. Po spotkaniu z premierem Tuskiem i prezentacji rzekomo alternatywnego finansowania w postaci pakietu księgowych sztuczek, które w oparciu o rezerwy złota NBP mają wygenerować olbrzymie zyski – choć sam NBP od lat ma wielomiliardową stratę – nie mam co do tego żadnych wątpliwości. Rządzony przez związanego z PiS Adama Glapińskiego bank centralny ochoczo dostarczył mu pretekstu. A w zasadzie postawił zasłonę dymną. Politycy PiS otaczający Nawrockiego liczą na to, że Polacy zamiast rzekomo niemieckiego euro wybiorą – urojone – polskie złoto, a ta sztuczka pozwoli zminimalizować polityczne konsekwencje weta SAFE. A dalej niech Tusk się martwi. Dla PiS im gorzej, tym lepiej.

Program SAFE byłby przez PiS i prezydenta wychwalany, gdyby to PiS sprawował władzę. Ale do tego, by to Tusk zbierał punkty dzięki efektom inwestycji w polski przemysł zbrojeniowy, dopuścić nie można. No i nie można też dopuścić, by wspierający PiS i Nawrockiego amerykańscy lobbyści zostali bez niczego. Ambasadorowie USA przy Unii i NATO wysłali niedawno wyraźne komunikaty: program SAFE uznają za zagrożenie. W Pałacu Prezydenckim aluzję zrozumieli. Służalcza zależność od Trumpa jest dla Nawrockiego i PiS ważniejsza niż szansa na rozwój Stalowej Woli.

Skoro weto jest nieuniknione, potrzebny jest plan B bazujący na obowiązujących przepisach, który pozwoli przyjąć miliardy z programu SAFE, zainwestować je w polskie fabryki zbrojeniowe i konsorcja z ich udziałem, kupić za nie wojskowy sprzęt.

Martwi jednak to, że choć weto Nawrockiego da się obejść, jeśli chodzi o zakupy dla wojska, to może ono uderzyć w policję i straż graniczną, które bez nowej ustawy nie skorzystają z programu. W dodatku uniemożliwi ono wykorzystywanie unijnych pieniędzy na rozwój infrastruktury. Do tego nie można dopuścić.

• Czytaj ▶ 12

Herr kamerat Czarzasty, herr erobern Tusk i popychadła Tuska z Koalicji 13 Grudnia chcą Polsce zrobić wielką krzywdę. Jeśli będą ją robili, to za nią odpowiedzą

PRZEMYSŁAW CZARNEK
(PiS) pytany o program SAFE

Japonia
Pamięci ofiar

FOT. PAP/EPA/JIJI PRESS

11 marca br., Natori w prefekturze Miyagi. W 15. rocznicę wielkiego trzęsienia ziemi we wschodniej Japonii ludzie wypuszczają balony w kształcie gołębi, by upamiętnić ofiary tej tragedii. W regionie Tohoku zginęło wówczas 15 839 osób, a 2516 uznaje się za zaginione. Trzęsienie ziemi wywołało też katastrofę jądrową w elektrowni Fukushima.

Liczba dnia

1350

ZŁOTYCH

Tyle (brutto) wynagrodzenia z Sejmu będzie dostawał Zbigniew Ziobro. Posłowi ukrywającemu się na Węgrzech przed polskim wymiarem sprawiedliwości odebrano prawo do diety oraz 90 proc. wynagrodzenia

▶ Wyborcza.pl



Talia Gibson
Największa sensacja Indian Wells

Talia Gibson weszła do głównej drabinki WTA 1000 w Indian Wells z drzwiami. Pokonała kilka wyżej notowanych rywalek, w tym jedną z TOP 10 – mowa o Jasmine Paolini. Teraz powalczy w ćwierćfinale. A już wkrótce może trafić na samą liderkę rankingu WTA, od której wiele się uczy.

FOT. PAP/EPA/JOHN G. MABANGLO

Lois Boisson w Roland Garros, Victoria Mboko w WTA 1000 w Montrealu, a teraz Talia Gibson w WTA 1000 w Indian Wells. To największe objawienia ostatnich miesięcy w kobiecym tenisie. Ostatnia z wymienionych pań właśnie notuje jeden z najlepszych okresów w karierze. Zameldowała się już w TOP 110 rankingu WTA, a patrząc na to, jak radzi sobie w Kalifornii, może wkrótce awansować nawet w okolice 20. miejsca. Kim jest Australijka?

Turniej w Indian Wells to dla niej pierwszy występ w głównej drabince WTA 1000 w karierze. I gra w nim bez żadnych kompleksów. Gibson jest już w ćwierćfinale! Po drodze pokonała Madison Brengle, Elinę Kalievą – obie panie w kwalifikacjach – a także Ann Li, Jekaterinę Aleksandrową, Clarę Tauson i w środową noc... Jasmine Paolini. Wyeliminowanie Włoszki było dla niej jednym z największych sukcesów w karierze. Po raz pierwszy wygrała z zawodniczką z TOP 10. Paolini jest bowiem siódmą rakietą świata.

Co Gibson miała do powiedzenia po tak imponującym wyczynie?

– Jeśli mam być z wami szczera, jestem kompletnie bez słów, z każdym dniem ta przygoda staje się dla mnie coraz bardziej bajkowa. Uważam, że na ten moment jestem bardzo pewna własnej gry. Teraz wszystko idzie zgodnie z planem... Jestem w siódmym niebie – deklarowała Australijka na konferencji prasowej.

Gibson opowiedziała też nieco więcej o atutach, które ma na korcie, a także o tym, z kogo bierze przykład.

– Jeśli mówimy o jednej tenisistce, od której nauczyłam się najwięcej, to jest nią Aryna Sabalenka. Prezentuje dynamiczną grę, ale udało jej się też wprowadzić pewną różnorodność, która pozwala jej być punktem odniesienia dla innych. Staram się też dodawać nowe elementy – ujawniła cytowana przez Puntodebreak.com.

Teraz przed Gibson kolejne wyzwanie – gra z Lindą Noskovą. To z nią powalczy o półfinał Indian Wells.

W półfinale Gibson lub Noskova trafi na zwyciężczynię starcia Aryna Sabalenka – Victoria Mboko. Z kolei w finale rywalką może być Iga Świątek.

Talia Gibson ma na koncie 10 trofeów rangi ITF. W turniejach WTA zwyciężyć się jej na razie nie udało. Brała już udział w imprezach wielkoszlemowych. Jej najlepszy wynik to druga runda.

Agnieszka Piskorz

1 RP

eprasa.pl c1fe9485bc

CZYSTE NOŚNIKI
– demokratyczny rząd nie może być obojętny na los ludzi kultury

Apel Izby Wydawców Prasy

Sektor kultury i środowiska kreatywne, od których istnienia i działania zależą losy i stan polskiej kultury, od lat apelują do władz o rozwiązanie tzw. problemu czystych nośników. Nasze środowisko to ponad 300 000 ludzi zatrudnionych w sektorach, które nazywa się kreatywnymi. Jesteśmy ludźmi teatru, literatury, muzyki, telewizji, środowisk nadawców, wydawców i autorów. Wspólnie generujemy 4 proc. PKB i chcielibyśmy, by dla dobra kraju ten wskaźnik systematycznie wzrastał.

• • •

Sektor kreatywny każdego dnia dostarcza społeczeństwu wartościowe treści, które pomagają nam rozumieć rzeczywistość, śledzić wydarzenia i korzystać z rozrywki. Jest to realna praca, która powinna być godnie wynagradzana. Jednym z elementów tego wynagrodzenia są opłaty od tzw. czystych nośników i urządzeń służących do kopiowania utworów w ramach dozwolonego użytku osobistego – stanowiące rekompensatę za możliwość kopiowania utworów na własny użytek. Problem polega jednak na tym, że w obecnym kształcie mechanizm ten jest rozwiązaniem archaicznym, krzywdzącym twórców i producentów kultury. Doceniamy wysiłek państwa w finansowaniu środowisk twórczych, ale musimy po raz kolejny zaapelować **o unowocześnienie przepisów, które będą działały na rzecz poprawienia stanu finansowania kultury i to w sposób nieobciążający budżetu państwa!** Sprawa nie wymaga regulacji ustawowych. Wystarczy złożenie podpisu na nowelizacji rozporządzenia dot. czystych nośników i urządzeń służących do kopiowania utworów w ramach dozwolonego użytku osobistego. **Nieaktualność obowiązujących przepisów w naszym kraju jest kuriozalna. W Polsce, w odróżnieniu od innych krajów UE, lista nośników objętych opłatą wciąż zawiera m.in. płyty CD, kasety VHS, magnetowidy czy nawet kasety magnetofonowe** – czyli nośniki i urządzenia, których mało kto dziś używa i niemal nikt już nie produkuje. W wykazie wciąż brakuje używanych na masową skalę komputerów, smartfonów, telewizorów, czy tabletów. A przecież **to właśnie smartfon jest dziś głównym urządzeniem wykorzystywanym do korzystania z utworów na własny użytek.**

• • •

Czyż nie jest zatem oczywiste, że należy go niezwłocznie objąć niewielką opłatą, uiszczaną przez jego producentów i dystrybutorów? Autorzy tego listu od lat przekonują, że jest to konieczne i równie długo czekają na niezbędne regulacje. Bezczynność Ministerstwa Kultury i Dziedzictwa Narodowego w tej sprawie jest zdumiewająca, tym bardziej, iż projekt nowelizacji był szeroko konsultowany publicznie i jest gotowy, ale wciąż niepodpisany. Wbrew obietnicom jego wprowadzenia od 1 stycznia 2026 roku, podpisu na stosownym rozporządzeniu nadal nie ma. Dlatego po raz kolejny **apelujemy o sprawczość, by hasło: „robimy, nie gadamy" nie pozostało pustym frazesem** i aby tysiące polskich twórców, w tym muzycy, filmowcy, aktorzy, twórcy fotografii, grafik i rysunków, pisarze, naukowcy, wydawcy prasy czy dziennikarze – wzorem swoich europejskich koleżanek i kolegów – miały szansę na przetrwanie i rozwój.

Izba Wydawców Prasy
Warszawa, 10 marca 2026 roku

eprasa.pl c1fe9485bc

Szefowa dyplomacji Szwecji dla „Wyborczej”

• Szwedzcy żołnierze na Stridsbåt 90H – szwedzkim opancerzonym kutrze desantowo-szturmowym zaprojektowanym przez Dockstavarvet (obecnie część Saab) na potrzeby szwedzkiej marynarki wojennej

FOT. SWEDISH ARMED FORCES

Dobrze, że Europa pokazała Trumpowi siłę

– Powinniśmy odnotować na przyszłość, że nasza reakcja w sprawie Grenlandii przyniosła natychmiastowy efekt – mówi Maria Malmer Stenergard.

ROZMOWA Z
MARIĄ MALMER STENERGARD
ministrą spraw zagranicznych Szwecji przebywającą obecnie z wizytą w Polsce u boku króla

MACIEJ CZARNECKI: Co pani zdaniem zbliża do siebie Polskę i Szwecję? Bo chyba zgodzimy się, że to zbliżenie w ostatnich latach jest faktem.
MARIA MALMER STENERGARD: Ważne są na pewno mocne więzi międzyludzkie. W Szwecji żyje duża polska społeczność. Bardzo miło było też spotkać się dziś [10 marca] ze Szwedami mieszkającymi w Polsce. Negatywny czynnik to zagrożenie ze strony Rosji i potrzeba zwiększania naszego bezpieczeństwa. To nas jednoczy. Myślę, że nie ma innego kraju, z którym w ostatnich pięciu latach zwiększylibyśmy współpracę w zakresie bezpieczeństwa na Bałtyku tak bardzo jak z Polską. Razem możemy być w rejonie filarem, jeśli chodzi o odstraszanie Rosji.

„My” to nie tylko Polska i Szwecja, ale też pozostałe kraje nordyckie, bałtyckie, a patrząc szerzej na bezpieczeństwo w Europie – Bukaresztańska Dziewiątka, czyli kraje wschodniej flanki NATO? Karol Nawrocki właśnie nieoficjalnie zaprosił Szwecję do tego formatu.
– Jeśli chodzi o rejon Morza Bałtyckiego, doskonale układa się nasza współpraca w Radzie Państw Morza Bałtyckiego, czyli CBSS. Dopiero co mieliśmy obrady tu, w Warszawie, gdzie byłam zaledwie sześć dni temu, a wrócę jeszcze, zdaje się, w maju. Dobrze jest być tu tak często. Polska sprawuje teraz przewodnictwo. To bardzo dobry format.

Kraje nordyckie, bałtyckie, Polska i Niemcy myślą podobnie o zagrożeniach ze strony Rosji i wzmocnieniu Europy. Bardzo cieszę się z tego, że przekierowaliśmy uwagę CBSS na bezpieczeństwo, które jest naszą najbardziej palącą potrzebą.

Byłam też zadowolona, że prezydent wspomniał o potencjalnym zaproszeniu dla krajów skandynawskich do Bukaresztańskiej Dziewiątki. Uważam, że razem musimy wzmacniać wschodnią flankę. Wszystkie formaty są teraz naprawdę potrzebne.

Jedną z najważniejszych polsko-szwedzkich inicjatyw okazało się Partnerstwo Wschodnie. Kiedy w 2009 r. powoływali je ministrowie spraw zagranicznych Radosław Sikorski i Carl Bildt, zostało ciepło przyjęte w Waszyngtonie. Teraz mamy inną sytuację, za Donalda Trumpa polityka zagraniczna USA mocno się zmieniła. Jak wpływa to na politykę Szwecji i UE co do Europy Wschodniej?
– Ostatni rok pokazał, że Europa naprawdę musi wziąć więcej odpowiedzialności za własne bezpieczeństwo. Szkoda, że potrzeba było tak ostrej retoryki ze strony Trumpa, byśmy zdali sobie sprawę, że nadszedł na to czas. Powinniśmy byli zrobić to już dawno temu. Polska to rozumiała, teraz reszta Europy idzie w jej ślady, w znacznie szybszym tempie niż wcześniej. To bardzo pozytywne. USA dalej są bardzo ważne dla naszego bezpieczeństwa. Jednak, tak jak powiedziałam, musimy robić znacznie więcej tu, w Europie. Zbudowanie zdolności wymaga czasu.

Zgadza się pani z diagnozą postawioną w Davos przez kanadyjskiego premiera Marka Carneya, że w czasach Trumpa mamy do czynienia z końcem porządku światowego opartego na zasadach i zderzamy się z brutalną rzeczywistością geopolityki bez żadnych ograniczeń?
– Jeśli mam być szczera, to było bardzo ciekawe przemówienie, ale nie zgadzam się z tą konkluzją. W historii zdarzały się już przypadki, że Stany nie działały w zgodzie z zasadami porządku czy prawa międzynarodowego. Te zasady są teraz kwestionowane, ale to nie czas, by mówić, że już są stracone. To czas, w którym małe i średnie kraje muszą stanąć w obronie porządku ukształtowanego po drugiej wojnie światowej, bardzo dla nich korzystnego. Musimy zreformować ONZ, być skuteczniejsi, ale nie potrzebujemy nowej ONZ...

Powinniśmy korzystać ze wszystkich metod, które są w zgodzie z prawem, by utrudniać Rosji życie

MARIA MALMER STENERGARD
szefowa szwedzkiej dyplomacji

Czyli Rady Pokoju Donalda Trumpa.
– Tak. Na pewno czasy są wymagające. Spójrzmy na sytuację w Iranie, która jest niełatwa, na pewno nie czarno-biała. Czy odbywa się to [uderzenia USA i Izraela] z poszanowaniem prawa międzynarodowego? Pewnie nie. Zarazem naprawdę wspieramy irański naród, który walczy o wolność, prawa i demokrację. Zatem nie zawsze są to proste kwestie. Ważne jednak, by dalej bronić prawa międzynarodowego.

Zaniepokoiła panią retoryka Trumpa względem Grenlandii?
– Bardzo. Była szkodliwa dla relacji transatlantyckich. Chodzi o zastraszanie sojusznika! A kiedy europejskie kraje stanęły w jego obronie, to nam zaczęto grozić zwiększeniem ceł. To całkowicie niedopuszczalne ze strony sojusznika. Uważam, że stało

eprasa.pl c1fe9485bc

Szefowa dyplomacji Szwecji dla „Wyborczej”

się bardzo dobrze, iż Europa pokazała siłę. Powinniśmy odnotować na przyszłość, że przyniosło to natychmiastowy efekt.

Na przyszłość? Spodziewa się pani, że ta saga jeszcze się nie skończyła, tylko została zawieszona?
– Retoryka pod adresem Grenlandii? Sądzę, że zawieszona. Mam nadzieję, że do tego nie wrócimy, ale nie jestem pewna.

W niedawnym przemówieniu w Riksdagu o priorytetach szwedzkiej polityki zagranicznej podkreśliła pani potrzebę zwiększania presji na Rosję. W jaki sposób należy to robić?
– Nasz plan ma dwa najważniejsze punkty. Pierwszy to wsparcie dla Ukrainy. Polska jest w tym zakresie wzorem, pomagając tylu Ukraińcom, ale też zapewniając konieczną logistykę dla wsparcia – które, niestety, generalnie jest zbyt małe. Wiele krajów mogłoby robić znacznie więcej.

Drugi punkt to właśnie presja na Rosję. Tu też powinniśmy zrobić znacznie więcej – jeśli chodzi o sankcje, flotę cieni i statki transportujące rosyjską ropę i gaz, główne źródła dochodów dla jej machiny wojennej. Powinniśmy utrudniać Moskwie działania na wszelkie możliwe sposoby. Chodzi np. o import rosyjskich nawozów do UE. Przecież są alternatywy. Może trochę droższe, ale przecież podejmowaliśmy już podobne decyzje w innych sektorach.

Jestem też oburzona faktem, że rosyjscy obywatele mogą sobie nabywać dobra luksusowe, jakby wszystko było w porządku. Nie uważam, że powinni móc jak gdyby nigdy nic kupować sobie np. francuskie wina czy włoską odzież.

Szwecja zatrzymała właśnie statek, który pływał pod banderą gwinejską, ale tak naprawdę był rosyjski i był objęty sankcjami Ukrainy za wywożenie na eksport zboża kradzionego przez Rosjan na okupowanych ukraińskich terytoriach. Będzie więcej takich akcji?
– Formalnie nie był częścią floty cieni, ale owszem, podlegał sankcjom. Myślę, że tak – powinniśmy korzystać ze wszystkich metod, które są w zgodzie z prawem, by utrudniać im życie.

Chcę jednak podkreślić, że stosujemy prawo morskie. Wierzę w wolny handel, a duża jego część odbywa się drogą morską. Wiele krajów obserwuje, jak zachowujemy się na Bałtyku, i jeśli przekroczymy granice, państwa takie jak Chiny przekroczą je na Morzu Południowochińskim, co będzie bardzo szkodliwe dla handlu międzynarodowego.

Dlatego ważne jest poszukiwanie wszelkich możliwych metod, ale w zgodzie z prawem.

Powiedziała pani także: „Szwecja i Europa powinny być gotowe na długoterminową, dalekosiężną konfrontację z Rosją”. Sądzi pani, że Rosja zaatakuje w przyszłości kraje NATO? Potencjalnie kiedy?
– To zależy. Oni dalej będą mieli maksymalistyczne cele. Jednak wiele będzie zależało od tego, na jakich warunkach zostanie zawarty pokój w Ukrainie. Jeśli zachęci Rosję, by zrobić to samo innym pokojowym sąsiadom, czyli jeśli okaże się, że oni mogą zaatakować pokojowego sąsiada, i pozyskać więcej terytorium, to zrobią to ponownie. Musimy więc sprawić, że będzie ich to dużo kosztowało.

Tak czy inaczej, kiedy skończy się wojna, będą w stanie odbudować swoje zdolności. A podczas wojny sporo się nauczyli. Dlatego ważne jest, byśmy zwiększali nasze odstraszanie, tak aby nie opłacało im się nas zaatakować. Oczywiste, czego chcą w dłuższej perspektywie.

Sytuacja jest bardziej niebezpieczna niż w czasie zimnej wojny? Niedawno to usłyszałem od szwedzkiego ministra obrony cywilnej Carla-Oskara Bohlina.
– Na pewno najniebezpieczniejsza od zimnej wojny. Jeśli dodamy do tego wszystko, co dzieje się w innych rejonach, np. na Bliskim Wschodzie, to wyłania się obraz niebezpiecznego świata. A jednocześnie bardzo złożonego. Technologia szybko się rozwija, a działania wojenne wyglądają inaczej niż w 2022 r., kiedy wybuchła [pełnoskalowa] wojna w Ukrainie. To bardzo niebezpieczny rozwój wydarzeń. ●

Rozmawiał Maciej Czarnecki

Maria Malmer Stenergard (ur. 1981) – szefowa szwedzkiej dyplomacji, prawniczka, polityczka Umiarkowanej Partii Koalicyjnej, posłanka do Riksdagu, minister migracji (2022-24), minister spraw zagranicznych (od 2024).

Polsko-szwedzka współpraca

• **Królowa Sylwia i król Szwecji Karol XVI Gustaw w Warszawie**
FOT. SŁAWOMIR KAMIŃSKI / AGENCJA WYBORCZA.PL

• Trwa pierwsza od 2011 r. wizyta państwowa w Polsce króla Karola XVI Gustawa i królowej Sylwii (10-12 marca). Przyleciała z nimi rekordowo duża delegacja ponad 60 szwedzkich firm oraz ministrowie: spraw zagranicznych Maria Malmer Stenergard, obrony Pål Jonson, obrony cywilnej Carl-Oskar Bohlin i kultury Parisa Liljestrand.

• Warszawska część programu obejmuje m.in. spotkania z Karolem Nawrockim w Pałacu Prezydenckim i marszałkami w Sejmie i Senacie, forum obrony cywilnej, szwedzko-polską konferencję o innowacji, inwestycjach i przedsiębiorczości, uroczyste bankiety. Gdańska część – konferencję Baltic Sea Security Talks, wizyty w Europejskim Centrum Solidarności, Muzeum Drugiej Wojny Światowej i Hevelianum, spacer po Starówce z prezydentką Gdańska Aleksandrą Dulkiewicz.

• Szwedzcy ministrowie spotykają się z polskimi odpowiednikami (Jonson wraz z Władysławem Kosiniakiem-Kamyszem zwiedzą w czwartek w Gdyni szwedzką łódź podwodną HMS „Upland”). Jak zapowiadała ambasada, trzydniowe rozmowy mają dotyczyć przede wszystkim „współpracy w zakresie bezpieczeństwa i obronności, obrony cywilnej, wsparcia Ukrainy, rozwoju współpracy gospodarczej pomiędzy polskim i szwedzkim sektorem biznesowym”, a także inwestycji, innowacji, obrony totalnej, przyciągania talentów, współpracy kulturalnej i naukowo-badawczej.

• Już obecnie ok. 700 firm o szwedzkim rodowodzie na polskim rynku zatrudnia ok. 109 tys. osób. W ostatnich dwóch dekadach wartość polsko-szwedzkiej wymiany handlowej wzrosła o 395 proc. do 20,6 mld euro (2023). Inna sprawa, że największym partnerem handlowym Warszawy nadal zdecydowanie pozostają Niemcy.

• Polskę i Szwecję zbliżają też do siebie sprawy bezpieczeństwa, w tym współpraca w NATO, do którego Szwecja weszła po rosyjskiej agresji na Ukrainę z 2022 roku, zdecydowana polityka wobec Moskwy, wspieranie Kijowa, zakupy sprzętu wojskowego. Przykładowo polskie wojsko ma na wyposażeniu wyprodukowane przez szwedzki koncern Saab granatniki Carl Gustaf czy samoloty wczesnego ostrzegania AWACS Saab 340 AEW, a niebawem dostanie też trzy okręty podwodne A26 „Blekinge”, które polski rząd wybrał w listopadzie 2025 r. kosztem konkurencji z innych krajów. Szwecja kupiła zaś za 3 mld koron polskie wyrzutnie przeciwlotnicze Piorun. ●

Maciej Czarnecki

OGŁOSZENIE WŁASNE WYDAWCY

Kraj/34424479

DO 24 MARCA

Zamów PRENUMERATĘ TECZKOWĄ „Wyborczej”

na kwiecień u swojego sprzedawcy prasy

- Masz pewność, że każde wydanie będzie na Ciebie czekać (zamawiasz gazetę na cały miesiąc z góry)
- Masz niższą cenę niż przy zakupie pojedynczych wydań każdego dnia
- Masz bezpłatny dostęp do Wyborcza.pl*
- Masz gwarancję niezmienności cen w okresie realizacji prenumeraty
- Możesz zostać członkiem Klubu Wyborczej i mieć dostęp do archiwum tekstów

CENA 199,99 zł**

*Prenumeratorów teczkowych zapraszamy do Klubu „Wyborczej”. Jego członkowie mogą m.in. uczestniczyć w spotkaniach online z redakcją i jej gośćmi. Dodatkowo Klubowicze mają dostęp do archiwum tekstów „Wyborczej”. Co zrobić, by zostać członkiem Klubu: 1. Skontaktuj się z naszą infolinią, tel. 22 555 54 55 (od poniedziałku do piątku w godz. 8-17). 2. Podaj numer dowodu zakupu prenumeraty teczkowej. **Cena sugerowana

1 RP

eprasa.pl c1fe9485bc

Czarnek na premiera, a PiS się układa

Po ogłoszeniu kandydatury Czarnka w PiS rozpoczyna się drugi etap: ważne będą personalia, podział ról, ale też praca z samym kandydatem.

Agata Kondzińska

• **Przemysław Czarnek „awansował" na miejsce w pierwszym rzędzie, tuż koło prezesa Kaczyńskiego. Sejm, 11 marca 2026 r.** FOT. SŁAWOMIR KAMIŃSKI / AGENCJA WYBORCZA.PL

Poważnych kandydatów przymierzanych do operacji pt. „premier z PiS" było dwóch. Gdy z konkurencji wypadł prezydencki minister Zbigniew Bogucki, został tylko Przemysław Czarnek.

O pośle PiS Jarosław Kaczyński pomyślał jeszcze w styczniu, gdy na naradzie z najbliższymi współpracownikami zaproponował nowy projekt. Prezes partii szukał kogoś, kto będzie znośny dla byłego premiera Mateusza Morawieckiego i jego środowiska. Grupa „harcerzy" tylko w Morawieckim widzi polityka, który ponownie powinien stanąć na czele rządu.

Kaczyński postawił na kompromis: nie wyszedł z kandydaturami Tobiasza Bocheńskiego czy Patryka Jakiego, bo te byłyby nie do zaakceptowania przez zwolenników Morawieckiego. Sięgnął po Czarnka, byłego ministra edukacji w rządzie Morawieckiego. Polityka, którego partia badała jeszcze przed kampanią prezydencką, gdy szukała swojego kandydata na prezydenta.

– Ławka nie była zbyt długa, a minusy, które wtedy wyszły, dziś są na plus Czarnka – słyszę od ważnego polityka PiS. Wylicza zalety byłego ministra: „duża rozpoznawalność w elektoracie, umiejętność mobilizacji naszych wyborców, możliwość dojścia do pewnego pułapu popularności".

– To nie mógł być ani ktoś spoza partii, jak wtedy Nawrocki, ani samorządowiec, potrzebny był ktoś, kto będzie na miejscu, w Sejmie zawsze odpowie i porusza się sprawnie w polityce krajowej. Lokalna też jest ważna, ale tu, na szczeblu ogólnopolskim, by nie sprawdziła – mówi jeszcze.

PiS rozdziela zadania

W PiS słychać, że ogłoszenie nazwiska kandydata na premiera półtora roku przed wyborami nic nie kończy definitywnie, ale rozpoczyna drugi etap. Trwa dopieszczanie Morawieckiego, który przed sobotnim wydarzeniem w krakowskiej hali Sokół spotkał się z Kaczyńskim.

– Wtedy mógł się dowiedzieć, że to Czarnek, ale pewnie wcześniej się domyślał, głupi nie jest... Pewnie wyłożył swoje pretensje i żale, ale ostatecznie zachował się w porządku, przyjechał do Krakowa – ocenia poseł PiS.

W Krakowie Morawiecki usłyszał Kaczyńskiego, który przestrzegał swoich polityków przed krytyką ośmiu lat rządów Zjednoczonej Prawicy. Były to czasy, które „ogromnie zmieniły na korzyść nasz kraj w bardzo trudnych warunkach, szczególnie drugiej kadencji".

– One były niebywale trudne i w tej chwili powiem jedno. Kto będzie kontynuował tę publiczną, naszą własną, bo niestety robią to ludzie z naszej partii, krytykę, kto będzie się wpisywał w te nieuczciwe ataki na te rządy i na nas przy tej okazji, ten będzie musiał się liczyć z tym, że zostanie odrzucony – ostrzegł lider PiS.

> *Słyszałem, że mam być maszynistą w tym pociągu, ale kierownikiem pociągu zawsze będzie prezes Jarosław Kaczyński, a miejsca w nim mają wszyscy, całe PiS*
>
> PRZEMYSŁAW CZARNEK

Czarnek i Morawiecki padli sobie nawet w ramiona. Ale już dzień później były szef rządu wyznał w programie u Bogdana Rymanowskiego, że niekoniecznie widziałby się jako wicepremier, gdyby po wygranych wyborach to Czarnek objąłby stery w rządzie. Myśli nie rozwinął. Chociaż to Jarosław Kaczyński w rozmowie z TV Trwam wskazał, że były premier w przyszłym rządzie mógłby zająć się gospodarką.

– Łatwo nie będzie, ale musimy zrobić wszystko, by inni ważni politycy u nas zrozumieli, że każdy może mieć swoją rolę. Że Czarnek staje się twarzą, ale nie jedyną – mówi polityk PiS i przedstawia scenariusz: Morawiecki to oferta gospodarcza, wielkomiejski elektorat, Beata Szydło to propozycja dla lewicowych wyborców, bo jej rządy kojarzą się z polityką prospołeczną.

Byłym premierom z PiS pokłonił się też sam Czarnek w Krakowie. – Słyszałem, że mam być maszynistą w tym pociągu, ale kierownikiem pociągu zawsze będzie prezes Jarosław Kaczyński, a miejsca w nim mają wszyscy, całe PiS, ale na pierwszych miejscach muszą siedzieć najbardziej doświadczeni, nasi premierzy Beata Szydło i Mateusz Morawiecki – mówił.

Doświadczeni kampanijnie politycy PiS mówią o zasadzie wahadła. – Jak ktoś ma wyraziste poglądy, to trzeba eksponować też tego z poglądami bardziej umiarkowanymi, na zasadzie balansu – słyszę od mojego rozmówcy.

W PiS widzą też zadanie dla Czarnka: uchronić go przed podszeptami jednej tylko grupy, tej kojarzonej z radykalnymi „maślarzami" i „wyjąć z okowów wujka z wesela".

– Niektórych już rozsadza, żeby narzucać swoje i ogłaszać sukcesy, ale nie tędy droga. Wujek z wesela to też na krótką metę, Przemek jeszcze musi popracować nad występami, ale mamy czas, to nie jest projekt na trzy miesiące przed finałem, ale półtora roku przed wyborami – mówi sztabowiec PiS.

Głos posłów z tylnych szeregów

I chociaż nie ma kampanii wyborczej, największa partia opozycyjna już przechodzi w jej tryby. Jeszcze w tym tygodniu chce powołać sztab wyborczy, żeby w jednym miejscu koordynować działania i przekaz. Aktywny jest też Czarnek: wywiady, spotkania z wyborcami, są pierwsze spoty z kandydatem pod hasłem „Przebudzenie" i inicjatywy ustawowe.

Tak będzie do świąt, potem zaplanowana jest chwila przerwy. W partii mają nadzieję, że do tego czasu PiS poukłada się wewnętrznie. I że pomoże w tym Czarnek, który w PiS jest lubiany, a przez posłów do tej pory był postrzegany jako polityk na kontrze do mainstreamu tego ugrupowania. Wspominają posiedzenie klubu, gdy ważyły się losy wicemarszałka z Konfederacji. Jego odwołania domagała się wtedy Lewica za wpuszczenie Grzegorza Brauna na mównicę prosto z sejmowego holu, gdzie chwilę wcześniej gaśnicą zgasił chanukowe świece.

Szef klubu PiS zarządził w klubie dyscyplinę głosowania: – Posłowie będą za odwołaniem.

Wtedy sprzeciwił się Czarnek, poparli go inni, Błaszczak zmienił zdanie. – Tak się przestraszył, że od tego czasu praktycznie nie zwołuje klubu – żartuje poseł PiS. W klubie mówią, że Czarnek stał się głosem posłów, nierzadko na kontrze do kierownictwa.

– Może pani nie uwierzy, ale często reprezentował nurt otwartości, co dziś wydaje się takie nieoczywiste – dodaje poseł PiS.

Na razie Czarnek nie zwalnia. W środę w Sejmie wzywał rząd do obniżenia podatku i akcyzy na paliwo. Apelował do PSL, by przestali być popychadłami Czarzastego i Tuska.

– Weźcie się i pomóżcie rzeczywiście razem z nami, rolnikom, tym sołtysom, które dzisiaj odchodzą swoje święto – upomniał się o elektorat, po który właśnie wyrusza na łowy. ●

wyborcza.pl

• **Więcej czytaj na Wyborcza.pl/kraj**

1 RP

eprasa.pl c1fe9485bc

Nowa prezeska ABM

Konkurs na nowego prezesa Agencji Badań Medycznych wygrała Anna Kowalczuk, wiceprezes Agencji Oceny Technologii Medycznych, wcześniej związana z koncernem AstraZeneca. W zespole oceniającym kandydatów zasiadał bliski kolega zwyciężczyni.

• **Anna Kowalczuk** FOT. TOMASZ JASTRZĘBOWSKI/REPORTER

Judyta Watoła

Agencja Badań Medycznych powstała w 2019 r. Inicjatorem był prof. Łukasz Szumowski, w latach 2018-20 minister zdrowia w rządzie PiS. Celem ABM miało być finansowanie niekomercyjnych badań klinicznych. Eksperci od początku zwracali uwagę, że realizowała je m.in. firma OncoArendi (obecnie Molecure), której prezesem od 2017 r. jest Marcin Szumowski, brat byłego ministra.

Drugie ich zastrzeżenie dotyczyło finansów. Podczas gdy na całym świecie podobne instytucje finansowane są z budżetu państwa, polska ABM finansowana jest przede wszystkim ze składek wpływających na konta NFZ. W tym roku wysokość odpisu przekazanego już z funduszu na konta agencji wyniosła 553 mln zł.

Kiedy jesienią Ministerstwo Finansów zażądało od resortu zdrowia oszczędności, minister Jolanta Sobierańska-Grenda zaproponowała m.in. rezygnację obowiązkowego odpisu z kont NFZ na rzecz ABM. Z naszych informacji wynika, że ministerstwo nawet nie podjęło prac nad przygotowaniem nowelizacji ustawy. Za to pod koniec stycznia zmuszono do rezygnacji prezesa ABM, prof. Wojciecha Fendlera, powołanego przez poprzednią minister zdrowia Izabelę Leszczynę.

Jak się nieoficjalnie dowiedzieliśmy, o usunięcie go ze stanowiska zabiegał były minister zdrowia w rządzie PO-PSL, a dziś europoseł Bartosz Arłukowicz. Krytycznie nastawiony do ABM od początku jej istnienia, zarzucał w ostatnim czasie agencji finansowanie badań realizowanych w Pomorskim Uniwersytecie Medycznym, w których miało dochodzić do nieprawidłowości. Arłukowicz pisał o tym w postach na platformie X jeszcze przed dymisją Fendlera, ale bez podawania szczegółów.

Tajni kandydaci

W lutym ogłoszono konkurs na nowego prezesa. Wpłynęło osiem kandydatur, z których cztery – według resortu zdrowia – nie spełniały warunków formalnych. Nazwisk pozostałych czterech kandydatów także nie ujawniono. MZ zasłania się rozporządzeniem Parlamentu Europejskiego i Rady (UE) nr 2016/679 z 27 kwietnia 2016 r. w sprawie ochrony osób fizycznych w związku z przetwarzaniem danych osobowych.

Nieoficjalnie poznaliśmy nazwiska trzech spośród czterech kandydatów. Byli to Piotr Pobrotyn, były dyrektor Szpitala Uniwersyteckiego we Wrocławiu, prof. Wojciech Maksymowicz, w latach 1997-99 minister zdrowia, oraz Anna Kowalczuk, w latach 2017-22, a więc za rządów PiS dyrektor Narodowego Instytutu Leków. Później przez dwa lata pracowała w koncernie farmaceutycznym AstraZeneca, a od 2024 r. jest wiceprezeską Agencji Oceny Technologii Medycznych i Taryfikacji (z nominacji Izabeli Leszczyny).

Wybór pod presją czasu

Pobrotyn miał być kandydatem wskazanym przez Arłukowicza. Ten, za czasów kiedy był ministrem, powierzył mu funkcję przewodniczącego zespołu, który opracował plan naprawczy dla tonącego wówczas w długach Centrum Zdrowia Dziecka. 24 lutego Pobrotyn nie pojawił się jednak w ministerstwie na spotkaniu z zespołem, który miał wyłonić kandydata na nowego prezesa ABM. Nie odpowiedział nam na pytanie o przyczyny rezygnacji.

Pod koniec stycznia zmuszono do rezygnacji prezesa ABM prof. Wojciecha Fendlera

Maksymowicz nie miał szans na wybór. Kilka lat temu Radio TOK FM opublikowało kompromitujący go materiał o eksperymencie polegającym na podawaniu pacjentom neurochirurgicznym komórek macierzystych, które miały ich rzekomo uleczyć. Udział w eksperymencie kosztował kilkadziesiąt tysięcy złotych.

Tymczasem 26 lutego rezygnację ze stanowiska złożył Ireneusz Staroń, który od momentu odejścia prof. Fendlera pełnił obowiązki prezesa ABM. Stało się jasne, że pozostanie w agencji tylko do końca okresu wypowiedzenia, czyli do końca marca. Od tego momentu nie będzie miał kto nią rządzić, bo nie ma drugiego wiceprezesa.

Ministerstwo mogło szybko unieważnić konkurs i ogłosić nowy, by zdążyć przed kwietniem z jego rozstrzygnięciem, lub wybrać Annę Kowalczuk. Jolanta Sobierańska-Grenda zdecydowała się na drugą opcję, choć w przeciwieństwie do poprzedniego konkursu, kiedy to wynik ogłoszono już po kilku dniach, tym razem czekano aż dwa tygodnie

Kontrowersje wokół zwyciężczyni

Wybór Anny Kowalczuk budzi jednak kontrowersje. W ustawie o ABM napisano, że kandydat na prezesa musi mieć co najmniej stopień doktora habilitowanego nauk medycznych. Tymczasem Kowalczuk jest z wykształcenia farmaceutką. Uchwała Rady Naukowej Uniwersytetu Medycznego w Łodzi z 9 maja 2024 r. w sprawie nadania jej stopnia doktora habilitowanego mówi, że chodzi o stopień doktora habilitowanego „w dziedzinie nauk medycznych i nauk o zdrowiu w dyscyplinie nauki farmaceutyczne". Pytana o sprawę Kowalczuk twierdzi, że liczy się dziedzina, a nie dyscyplina, i spełniała warunki konkursu.

Druga kontrowersja dotyczy składu zespołu przesłuchującego kandydatów. Zasiadły w nim tylko osoby z Ministerstwa Zdrowia: prof. Mariusz Klencki, dyrektor departamentu rozwoju kadr medycznych, Katarzyna Drążek-Laskowska, dyrektor departamentu współpracy międzynarodowej w MZ, Renata Rychter, wicedyrektorka departamentu prawnego, Rafał Główczyński, dyrektor departamentu nadzoru i kontroli (kilka dni temu miał złożyć rezygnację z tego stanowiska), oraz Mateusz Oczkowski, szef departamentu polityki lekowej i farmacji.

Chodzi właśnie o Oczkowskiego, który na ostatniej Liście 100 najbardziej wpływowych osób w zdrowiu zajął wysokie 10. miejsce (tylko dwa miejsca niżej niż minister Jolanta Sobierańska-Grenda i znacznie wyżej niż 16. w tym rankingu wiceminister Katarzyna Kacperczyk, bezpośrednia przełożona Oczkowskiego w MZ). Z wpisów w serwisach społecznościowych wynika, że Kowalczuk i Oczkowski bardzo blisko się znają. Pojawiają się razem na branżowych imprezach.

Zapytaliśmy Annę Kowalczuk o znajomość z Oczkowskim. – My współpracujemy, razem pracujemy. Nie jest jedyną osobą, z którą się blisko znam. ●

OGŁOSZENIE PŁATNE Kraj/34424654

WYCIĄG Z OGŁOSZENIA
BURMISTRZ MIASTA MALBORKA

ogłasza w dniu 18 maja 2026 r. o godz. 10.00
pierwszy ustny przetarg nieograniczony
na sprzedaż nieruchomości gruntowej zabudowanej,
stanowiącej własność Miasta Malborka

1. **Opis nieruchomości**
Nieruchomość gruntowa przy Al. Armii Krajowej 79A , zabudowana budynkiem mieszkalnym wielorodzinnym w zabudowie wolnostojącej, dwukondygnacyjnym o pow. zabudowy 68 m2, pow. użytkowej 94 m2 oraz budynkiem niemieszkalnym o pow. zabudowy 36 m2.
Nieruchomość ma urządzoną księgę wieczystą KW GD1M/00022289/8**:**

l.p.	*Nr działki*	*Pow. w ha*	*cena wywoławcza brutto (VAT zw)*
1	390/2	0.2040	2 097 364 zł

2. **Warunki nabycia nieruchomości:**
wadium w kwocie **100 000 zł** (sto tysięcy złotych) płatne najpóźniej do **14 maja 2026 r.** przelewem na konto depozytowe Miasta Malborka prowadzone w PKO BP SA nr 60 1020 1811 0000 0402 0339 9631. Za datę zapłaty uznaje się datę zaksięgowania środków na koncie Miasta Malborka. Przetarg odbędzie się w siedzibie Urzędu Miasta Malborka Pl. Słowiański 5 w Malborku, sala nr 232.

Szczegółowych informacji udziela Wydział Rozwoju i Gospodarki Przestrzennej Urzędu Miasta Malborka w godzinach urzędowania (tel. 556290400 w. 458, 470, 471, 472, 475 i w zakresie zabudowy w. 431, 432). Nieruchomość udostępni zainteresowanym do oglądania Zakład Gospodarki Komunalnej i Mieszkaniowej w Malborku Sp. z o.o. we wcześniej uzgodnionym terminie - tel. 55 629 86 00.

Burmistrz Miasta Malborka zastrzega sobie prawo unieważnienia lub odwołania przetargu. Pełny tekst ogłoszenia zamieszczono na stronie www.bip.malbork.pl orz na tablicach ogłoszeń Urzędu Miasta Malborka.

OGŁOSZENIE PŁATNE Kraj/34424704

urząd miejski wrocławia

Prezydent Wrocławia
ogłasza
przetarg ustny nieograniczony
na sprzedaż wolnego lokalu mieszkalnego:

ul. Krupnicza 3 m. 7

Powierzchnia lokalu	-	**124,96 m²**
Cena wywoławcza w zł	-	**1 065 000,00 zł**
Wadium	-	**106 500,00 zł**
Minimalna wysokość postąpienia	-	**10 650,00 zł**

Lokal mieszkalny oglądać można w dniach 4.05.2026 r. w godz. 9^{00} – 11^{00}, 5.05.2026 r. w godz. 11^{00} – 13^{00} oraz 6.05.2026 r. w godz. 12^{00} – 14^{00} po uprzednim ustaleniu terminu z Biurem Obsługi Klienta nr 1, ul. św. Antoniego 19, 50-073 Wrocław, tel. 71 798-69-74.

U W A G I:
1. **Przetarg** odbędzie się w siedzibie Urzędu Miejskiego Wrocławia, pl. Nowy Targ 1-8, w sali nr 215, o godz. 10:00, dnia **19 maja 2026 r.**
2. Wadium na w/w lokal uczestnik przetargu winien wpłacić **najpóźniej do dnia 12 maja 2026 r.** na konto Gminy Wrocław – **Bank PKO BP S.A. nr 36 1020 5226 0000 6302 0417 7655.** Datą dokonania wpłaty wadium jest data uznania rachunku bankowego Gminy.
3. Dowodem wniesienia wadium jest potwierdzenie z banku.
4. Pełną informację dotyczącą przetargu zawiera ogłoszenie wywieszone na tablicy w siedzibie Urzędu Miejskiego Wrocławia, ul. G. Zapolskiej 4.
Ogłoszenia o przetargach dostępne są również w internecie pod adresem: ***http://bip.um.wroc.pl***
5. Prezydent Wrocławia może odwołać przetarg z ważnych powodów.

Szczegółowe informacje uzyskać można w Wydziale Sprzedaży Lokali Urzędu Miejskiego Wrocławia przy ul. G. Zapolskiej 4, pok. 143 tel. 71 777 77 66.

OGŁOSZENIE PŁATNE Kraj/34424668

WYCIĄG Z OGŁOSZENIA
BURMISTRZ MIASTA MALBORKA

ogłasza w dniu 18 maja 2026 r. o godz. 10.30
pierwszy ustny przetarg nieograniczony
na sprzedaż nieruchomości gruntowej zabudowanej,
stanowiącej własność Miasta Malborka

1. **Opis nieruchomości**
Nieruchomość gruntowa przy ul. Grunwaldzkiej 28 , zabudowana budynkiem mieszkalnym wielorodzinnym w zabudowie miejskiej szeregowej, czterokondygnacyjnym, dwuklatkowym, podpiwniczonym, w 100%, o pow. zabudowy 281 m2, pow. użytkowej 783,02 m2. Rok budowy 1900. Nieruchomość ma urządzoną księgę wieczystą KW GD1M/00006487/8**:**

l.p.	*Nr działki*	*Pow. w ha*	*cena wywoławcza brutto (VAT zw)**
1	70/113	0.0492	2 615 164 zł

2. **Obciążenia i zobowiązania, których przedmiotem są nieruchomości**
Budynek wpisany do rejestru zabytków województwa pomorskiego pod nr 1434. Na podstawie art. 68 ust. 3 ustawy o gospodarce nieruchomościami przysługuje 50% bonifikaty od ceny sprzedaży w/w nieruchomości. Bonifikaty udziela się na wniosek nabywcy.
3. **Warunki nabycia nieruchomości:**
wadium w kwocie **250 000 zł** (dwieście pięćdziesiąt tysięcy złotych) płatne najpóźniej do **14 maja 2026 r.** przelewem na konto depozytowe Miasta Malborka prowadzone w PKO BP SA nr 60 1020 1811 0000 0402 0339 9631. Za datę zapłaty uznaje się datę zaksięgowania środków na koncie Miasta Malborka.

Przetarg odbędzie się w siedzibie Urzędu Miasta Malborka Pl. Słowiański 5 w Malborku, sala nr 232. Szczegółowych informacji udziela Wydział Rozwoju i Gospodarki Przestrzennej Urzędu Miasta Malborka w godzinach urzędowania (tel. 556290400 w. 458, 470, 471, 472, 475 i w zakresie zabudowy w. 431, 432). Nieruchomość udostępni zainteresowanym do oglądania Zakład Gospodarki Komunalnej i Mieszkaniowej w Malborku Sp. z o.o. we wcześniej uzgodnionym terminie - tel. 55 629 86 00.

Burmistrz Miasta Malborka zastrzega sobie prawo unieważnienia lub odwołania przetargu. Pełny tekst ogłoszenia zamieszczono na stronie www.bip.malbork.pl orz na tablicach ogłoszeń Urzędu Miasta Malborka.

eprasa.pl c1fe9485bc

USA przenoszą system THAAD

Amerykańskie baterie przeciwrakietowe jadą na Bliski Wschód, aby zastąpić te zniszczone przez Iran. Prezydent Lee Jae Myung próbuje uspokoić Koreańczyków, ale też mówi o konieczności budowania niezależnych zdolności obronnych.

Robert Stefanicki

We wtorek rząd w Seulu potwierdził medialne doniesienia, że Stany Zjednoczone zdecydowały o przeniesieniu na Bliski Wschód „części" (nie wiadomo jakiej) amerykańskiego systemu obrony THAAD, rozmieszczonego w Korei Południowej w 2016 roku.

– Chociaż wyraziliśmy sprzeciw (...) niezaprzeczalnym faktem jest, że nasze stanowisko nie może zostać w pełni zrealizowane – powiedział Lee Jae Myung, przewodnicząc tego samego dnia posiedzeniu gabinetu. – Gdyby ktoś zapytał, czy poważnie utrudni to naszą strategię odstraszania wobec Korei Północnej, mogę odpowiedzieć, że absolutnie nie – uspokajał prezydent.

Dodał również, że Korea Południowa „musi konsekwentnie budować niezależne zdolności obronne", gdyż „wsparcie zewnętrzne może zniknąć w każdej chwili z powodu zmian w porządku międzynarodowym".

Demontaż ucieszy Pekin

Minister spraw zagranicznych Cho Hyun powiedział w piątek, że armie USA i Korei Południowej rozmawiają również o ewentualnym przeniesieniu części amerykańskich systemów obrony przeciwrakietowej Patriot na Bliski Wschód. Stany Zjednoczone utrzymywały w Korei Południowej osiem baterii Patriot w trzech lokalizacjach oraz jedną baterię systemu THAAD, zlokalizowaną w Seongju i składającą się z sześciu wyrzutni.

Nie ma na razie odpowiedzi na zasadne pytanie, czy Donald Trump wycofa również część personelu wojskowego z Korei, skoro kazał zdemontować wyrzutnie, które miały ich chronić. Seul o tym nie wspomina, ale media donoszą, że żołnierze USA są zaniepokojeni wzrostem ryzyka.

Decyzja o rozmieszczeniu THAAD w 2016 r. spotkała się z ostrą reakcją Chin, z czego można wnosić, że jej demontaż ucieszy Pekin. Protestowała wtedy też skrajnie lewicowa opozycja w Korei, a także okoliczni mieszkańcy, którzy obawiali się, że staną się celem dla rakiet balistycznych Korei Północnej.

Konserwatywny rząd w Seulu przekonywał natomiast, że THAAD to najskuteczniejszy sposób na zlokalizowanie i zniszczenie północnokoreańskich pocisków, zanim zagrożą Korei Południowej i 28,5 tys. stacjonujących tam żołnierzy USA.

Prezydent uspokaja

Podczas poniedziałkowego wystąpienia prezydent Lee uspokajał, że „obiektywnie, potencjał obronny Korei Południowej zajmuje 5. miejsce na świecie według ocen organizacji międzynarodowych", a budżet na obronę Południa jest 1,4 razy większy od produktu krajowego brutto Północy.

– Biorąc pod uwagę wysokie morale i poczucie odpowiedzialności naszych żołnierzy, nie ma absolutnie żadnego powodu do obaw o obronę narodową.

Nie musicie się w ogóle martwić – zapewnił Lee. – Chociaż istnieje szczególny czynnik w postaci broni jądrowej Korei Północnej, to pod względem konwencjonalnych zdolności bojowych i siły militarnej mamy zdecydowaną przewagę.

W tym miejscu wypada nadmienić, że w ocenie analityków jedną z konsekwencji ataku USA i Izraela na Iran jest przekonanie się wielu rządów, zwłaszcza niedemokratycznych, a w szczególności Korei Północnej, że należy jak najszybciej rozbudowywać arsenał jądrowy, a nie zwlekać, tak jak robili Irańczycy, bo posiadanie bomby atomowej jest jedyną gwarancją bezpieczeństwa reżimu.

Zdaniem Choi Gi-ila, profesora studiów wojskowych na Uniwersytecie Sangji, cytowanego w „Guardianie", istnieje ryzyko, że Korea Północna wykorzysta wycofanie amerykańskich baterii jako „pretekst do drobnych prowokacji mających na celu sprawdzenie postawy obronnej sojuszników".

– Uzbrojenie obrony powietrznej, takie jak Patriot i THAAD, działa zgodnie z zasadą „im więcej, tym lepiej" – powiedziało dziennikowi „Chosun" źródło w koreańskim wojsku. – Niezależnie od tego, czy chodzi o baterie, czy ostrą amunicję. Jeśli siły te zostaną przeniesione za granicę, nasze możliwości reagowania w przypadku prowokacji ze strony Korei Północnej nieuchronnie spadną.

• **Część systemu THAAD w amerykańskiej bazie wojskowej w Seongju w w Korei Południowej, 5 marca 2026 r.**
FOT. PAP/EPA/YONHAP

W ocenie analityków, jedną z konsekwencji ataku USA i Izraela na Iran jest przekonanie się wielu rządów, zwłaszcza niedemokratycznych, a w szczególności Korei Północnej, że należy jak najszybciej rozbudowywać arsenał jądrowy

Zależności nie są bezpieczne

Pomimo stwierdzenia prezydenta Lee, że „rząd oczekuje, iż Siły Zbrojne USA w Korei przyczynią się do pokoju i stabilności na Półwyspie Koreańskim i wierzymy, że jak dotąd to robią", ma on świadomość, że na Amerykanach nie można już polegać.

– W rzeczywistości obrona narodowa to coś, za co naród musi wziąć odpowiedzialność samodzielnie – powiedział. I dodał: – Poleganie na innych może doprowadzić do upadku właśnie z powodu tej zależności.

Systemu THAAD, który przechwytuje wrogie pociski na wysokości 40–150 km, nie da się w pełni zastąpić innym. Od przyszłego roku Korea Płd. zamierza wypełnić lukę krajowym systemem L-SAM, oferującym przechwytywanie na wysokości 40-70 km.

Patrioty przeniesione na Bliski Wschód mogą zostać częściowo zastąpione takimi samymi systemami należącymi do armii południowokoreańskiej oraz rodzimymi „Cheongung-II" (wysokość przechwytywania 15-20 km, wobec 15-40 km Patriotów). Są jednak obawy, że około dziesięciu baterii Cheongung-II nie będzie w stanie w pełni zrekompensować luki pozostawionej przez Amerykanów.

Konflikt dotyka też Japonii

Również Japonia, goszcząca 50 tys. amerykańskich żołnierzy, jest zaniepokojona ruchami wojsk USA związanymi z konfliktem na Bliskim Wschodzie. Z bazy w Yokosuka wypłynęły dwa amerykańskie niszczyciele rakietowe, aby dołączyć do sił operujących w rejonie Zatoki Perskiej. Pojawiają się raporty sugerujące, że USA mogą przygotowywać do wypłynięcia kolejne jednostki stacjonujące na stałe w Japonii.

Jednocześnie amerykańskie dowództwo dokonuje przeglądu zasobów obrony przeciwlotniczej i przeciwrakietowej (Patriot, Aegis) stacjonujących w Japonii pod kątem ich ewentualnego przerzucenia do osłony wojsk w Iranie.

W tej sprawie doszło do burzliwej debaty w japońskim parlamencie.

– Japonia nie zezwoliła na stacjonowanie sił amerykańskich, aby mogły one wykonywać loty bojowe z tych baz i wystrzeliwać rakiety w kierunku Bliskiego Wschodu – powiedział Junya Ogawa, lider głównej partii opozycyjnej, odnosząc się do przebazowania okrętów.

Ponadto kontynuowany jest plan przeniesienia części Korpusu Piechoty Morskiej z Okinawy na amerykańską wyspę Guam, odległą o 2,3 tys. km, co w obecnej sytuacji geopolitycznej budzi dodatkowe emocje.

Według najnowszych doniesień z frontu, Iranowi udało się zniszczyć kluczowe elementy systemu THAAD w bazach USA w Jordanii, Arabii Saudyjskiej i Zjednoczonych Emiratach Arabskich. Jest to wydarzenie bez precedensu. Amerykanie posiadają tylko kilka baterii tego typu poza swoimi granicami i strata choćby jednej to bolesna wyrwa w sieci obronnej USA. ●

1 RP

eprasa.pl c1fe9485bc



• **Irański dron Shahed-131/136 użyty przez Rosjan w trakcie inwazji na Ukrainę, 27 czerwca 2025 r.**
FOT. REUTERS / ALINA SMUTKO

Ukraina już proponowała pomoc USA

W sprawie systemów antydronowych Ukraińców w ubiegłym roku odprawiono z kwitkiem. Amerykanie zmienili zdanie dopiero teraz, po kontruderzeniach Iranu na ich bazy na Bliskim Wschodzie.

Maciej Czarnecki

Kilka dni po rozpoczęciu amerykańsko-izraelskich bombardowań Iranu i odpowiedzi Teheranu szef Pentagonu Pete Hegseth i przewodniczący kolegium połączonych szefów sztabów gen. Dan Caine przyznali, że irańskie Shahedy stwarzają „większy problem, niż oczekiwano".

Ukraińcy mają w walce z tymi bezzałogowcami ogromne doświadczenie. Wołodymyr Zełenski poinformował w poniedziałek, że otrzymał jedenaście próśb o dostawy antydronów. Zakupem zainteresowane są państwa sąsiadujące z Iranem, a także USA i niektóre kraje europejskie. Kijów wysłał już zespoły ekspertów od zwalczania dronów do Kataru, Zjednoczonych Emiratów Arabskich, Arabii Saudyjskiej i Jordanii – wszędzie tam są amerykańskie bazy.

Zaletą ukraińskich systemów jest nie tylko skuteczność, ale i cena oraz szybkość produkcji. Zestrzeliwanie Shahedów wartych (w zależności od modelu) od 20 do 50 tysięcy dolarów, rakietami do systemów Patriot za kilka milionów dol. jest wysoce nieefektywne. A bezzałogowce przechwytujące można wyprodukować za zaledwie kilka tys. dol.

Ukraińcy proponowali „huby dronów bojowych"

Według źródeł portalu Axios, Ukraińcy oferowali Amerykanom sprzedaż swojej technologii już siedem miesięcy temu. Podczas spotkania w Białym Domu 18 sierpnia Zełenski miał przedstawić taką ofertę, by – jak relacjonuje jeden z urzędników – wzmocnić relacje z Waszyngtonem i podziękować mu za wsparcie w wojnie z Rosją, w tym sprzedaż amerykańskiego sprzętu.

„Iran udoskonala swoje drony bojowe Shahed jednorazowego użytku" – ostrzegała ukraińska prezentacja w PowerPoincie, do której dotarł Axios. Zawarto w niej pomysł, aby utworzyć „huby dronów bojowych" w Turcji, Jordanii i krajach Zatoki Perskiej w odpowiedzi na zagrożenie ze strony Iranu i wspieranych przez niego grup zbrojnych.

Zaletą ukraińskich systemów antydronowych jest nie tylko skuteczność, ale i cena oraz szybkość produkcji

– Chcieliśmy wybudować „mury dronowe" ze wszystkim, co potrzebne, jak radary i tak dalej – relacjonuje ukraiński urzędnik. – Na sierpniowym spotkaniu Trump poprosił swoją ekipę, by zasiąść do pracy nad tym, ale nic nie zrobili – dodaje.

Amerykańskie źródło spekuluje w rozmowie z portalem, że najwyraźniej uznano, iż Zełenskiemu chodzi przede wszystkim o autopromocję i nie potraktowano tej oferty dostatecznie poważnie.

– Ktoś zadecydował, by tego nie kupować – mówi oficjel, oceniając, że z perspektywy czasu był to spory błąd taktyczny.

Iran masowo atakuje dronami

Amerykanie zapewniają, że generalnie radzą sobie z zestrzeliwaniem irańskich dronów, ale niektóre wyrządzają jednak szkody. W konflikcie zginęło dotąd siedmiu amerykańskich żołnierzy – sześciu w zaatakowanej bazie w Kuwejcie, jeden w Arabii Saudyjskiej.

Wczoraj rano pojawiły się doniesienia, że dron uderzył w amerykańskie centrum wsparcia dyplomatycznego w Bagdadzie, położony nieopodal lotniska w irańskiej stolicy hub wsparcia logistycznego dla Amerykanów. Bezzałogowiec wybuchł nieopodal wieżyczki strażniczej. Reuters cytuje wewnętrzny alert Departamentu Stanu, z którego wynika, że według wstępnych ustaleń w ataku nikt nie odniósł obrażeń. Według dziennika „The Washington Post" uderzenie przeprowadził najprawdopodobniej Islamski Ruch Oporu w Iraku – koalicja proirańskich, szyickich grup paramilitarnych.

6 marca amerykańska agencja informacyjna Bloomberg powiadomiła, że Iranowi udało się zniszczyć mobilny radar antybalistyczny AN/TPY-2 w bazie lotniczej Muwaffaq Salti w Jordanii (choć nie jest pewne, czy dokonał tego akurat Shahedem). Jest on podstawowym elementem systemu radiolokacyjnego dla amerykańskich zaawansowanych systemów obrony przeciwrakietowej THAAD i kosztuje około 300 mln dolarów.

Pojawiły się też informacje o możliwym zniszczeniu jeszcze 2-3 takich systemów radiolokacyjnych w Arabii Saudyjskiej i ZEA.

1 RP

www.nekrologi.wyborcza.pl/34425052

Z głębokim żalem zawiadamiamy, że w dniu 10 marca 2026 roku w wieku 78 lat zmarł

prof. dr hab. inż.
Eugeniusz Mokrzycki

Wybitny specjalista i autor kilkuset publikacji z zakresu gospodarki surowcami mineralnymi i energią, efektywnego gospodarowania surowcami energetycznymi, rynków paliw i energii, zagadnień technologicznych w energetyce, zarówno konwencjonalnej, jak i odnawialnej, w tym energetycznego wykorzystania biomasy i wodoru oraz energetyki wiatrowej.

Wieloletni Dyrektor Instytutu Gospodarki Surowcami Mineralnymi i Energią PAN (2005-2016), wcześniej Zastępca Dyrektora Instytutu ds. Naukowych (1996-2004). Przewodniczący Rady Naukowej Instytutu w latach 2019-2026.

Wieloletni członek Rad Naukowych Instytutu Mechaniki Górotworu PAN, Instytutu Podstaw Inżynierii Środowiska PAN, Głównego Instytutu Górnictwa.

Sekretarz naukowy Komitetu Zrównoważonej Gospodarki Surowcami Mineralnymi PAN (1990-2007), Wiceprzewodniczący Komitetu (2008-2015) oraz jego Przewodniczący (2016-2024). Członek Komitetu Górnictwa PAN oraz Komitetu Problemów Energetyki PAN. Członek licznych zespołów eksperckich i gremiów doradczych zajmujących się problematyką gospodarki surowcowej i energetyki.

Członek rad redakcyjnych wielu czasopism naukowych, w tym wieloletni redaktor naczelny kwartalnika Gospodarka Surowcami Mineralnymi - Mineral Resources Management.

Wieloletni profesor Akademii Górniczo-Hutniczej, zasłużony dla Wydziału Energetyki i Paliw AGH.

Prezes Krakowskiego Oddziału Stowarzyszenia Inżynierów i Techników Górnictwa (2000-2005).

Odszedł Wspaniały Człowiek i Mentor wielu młodszych pracowników naukowych, osoba życzliwa, pomocna i skromna.

Rodzinie Zmarłego

składamy wyrazy szczerego współczucia

Rada Naukowa, Dyrekcja i Pracownicy
Instytutu Gospodarki Surowcami Mineralnymi i Energią PAN w Krakowie

Pogrzeb Profesora odbędzie się
13 marca 2026 roku o godzinie 13:00
w Kaplicy Wszystkich Świętych na Cmentarzu Salwatorskim w Krakowie.

OGŁOSZENIE WŁASNE WYDAWCY 34425137

NEWSLETTER
Komunikaty.pl
Nowości w przepisach, zamówienia publiczne, porady ekspertów, raporty, ogłoszenia.
Dla przedsiębiorców, urzędników, zainteresowanych gospodarką.
ZAPISZ SIĘ
Wejdź na stronę **komunikaty.pl** lub użyj kodu QR

OGŁOSZENIE PŁATNE Kraj/34425007

W Sądzie Rejonowym w Siedlcach I Wydziale Cywilnym w sprawie prowadzonej pod sygn. akt **I Ns 141/25** toczy się postępowanie z wniosku Marianny Redosz

o stwierdzenie, że wnioskodawczyni oraz Stanisław Redosz nabyli na zasadzie wspólności majątkowej małżeńskiej z dniem 31 grudnia 2002 r. przez zasiedzenie własność nieruchomości położonej w miejscowości Stok Wiśniewski (gmina Wiśniew),

powiat siedlecki, województwo mazowieckie, oznaczonej numerami ewidencyjnymi: 1188, 1189, 1190/2, 1191, 1192, 1193 o łącznej powierzchni 1,1631 ha, dla której nie jest prowadzona księga wieczysta. Sąd wzywa wszystkich zainteresowanych, aby **w terminie trzech miesięcy od daty ukazania się niniejszego ogłoszenia** zgłosili się w Sądzie Rejonowym w Siedlcach i wykazali swoje prawa do nieruchomości, gdyż w przeciwnym razie pominięci zostaną w toczącym się postępowaniu, a sąd stwierdzi zasiedzenie nieruchomości, jeżeli zostanie ono udowodnione.

OGŁOSZENIE WŁASNE WYDAWCY 34425054

ODESZLI.pl
Stwórz Miejsce Pamięci
Wejdź na serwis **odeszli.pl**

eprasa.pl c1fe9485bc

Jak wojna w Iranie wpłynie na polską turystykę?

Za wczasy w Egipcie na majówkę czy nawet w wakacje zapłacimy obecnie kilkaset złotych. Tak dumpingowych cen na rynku turystycznym nie było od lat, mimo to chętnych na ten kierunek brakuje.

Dominika Maciejasz

• **Wojna w Iranie zniechęca do dalekich podróży. Polacy chętniej wybierają wyjazdy w Europie i w kraju. Na zdjęciu: plaża w Chłopach (woj. zachodniopomorskie)**
FOT. CEZARY ASZKIEŁOWICZ / AGENCJA WYBORCZA.PL

Wciąż są Polacy, którzy nie mogą wrócić z krajów bliskowschodnich do domów w wyniku wojny w Iranie. Jej wybuch pod koniec lutego, zapoczątkowany amerykańsko-izraelską operacją oraz odwetem irańskich sił zbrojnych, spowodował paraliż najważniejszych portów przesiadkowych w tym regionie świata, jak Abu Zabi, Doha, Dubaj. Turyści, nie tylko z Polski, próbowali najczęściej przedostać się do Omanu i stamtąd do swoich krajów docelowych.

Tymczasem zaczyna się właśnie sezon na rezerwacje wczasów na okres urlopowy. Jak obecna sytuacja na Bliskim Wschodzie wpłynie na ceny zagranicznych urlopów Polaków?

– Kierunki bliskowschodnie, które wycofaliśmy z ofert, jak Oman czy Jordania, stanowią ok. 10 procent polskiej oferty turystycznej, ale zmiana nastrojów i trendów wśród klientów oraz ogólne wahania cen już są widoczne – mówi Grzegorz Bosowski, prezes Fly.pl, polskiego internetowego biura podróży.

Do kierunków bliskowschodnich zaliczany też jest m.in. Egipt. Wycieczki do tego kraju potaniały drastycznie – ceny spadły nawet o dwie trzecie. Do Turcji można polecieć za pół ceny, natomiast dużych zniżek nie znajdziemy jeśli chodzi o wypoczynek w Tunezji – postrzeganej jako bezpieczniejszej, a nadal bardziej egzotycznej niż europejskie kierunki i mniej kosztownej w porównaniu z m.in. Hiszpanią czy Włochami. Jednak ogólny trend, zarówno na najbliższe wolne dni, jak majówka czy Boże Ciało, oraz na wakacje, pokazuje, że Polacy wolą je spędzić jak najbliżej domu.

Spadek zainteresowania Egiptem

– W ubiegłym tygodniu zainteresowanie wczasami w Egipcie i Turcji spadło radykalnie, bo o 50 procent, na korzyść rezerwacji w Hiszpanii czy Włoszech. Są klienci, którzy chcą odwołać rezerwacje w Egipcie dokonane nawet na listopad, mimo że polski resort spraw zagranicznych wydał komunikat, że do kurortów turystycznych można tam podróżować. Obecnie zatem do Turcji czy Egiptu można polecieć za grosze, spędzając tam urlop za kilkaset złotych – mówi Grzegorz Bosowski.

Na te tanie, wyjątkowo atrakcyjne oferty wciąż są chętni, ale są oni w mniejszości.

W komunikacie MSZ-u można przeczytać też o Turcji. Zdaniem urzędników tamtejsze popularne kurorty nie są rejonem zagrożonym, jednak trzeba uważać w innych częściach kraju. Resort odradza wszelkie podróże do stref przygranicznych (30 km) z Syrią, Irakiem i Iranem. Odradza także podróże, które nie są konieczne, do okręgów południowo-wschodniej Turcji.

Nad polskie morze i w góry najbezpieczniej

Biura podróży zgodnie deklarują, że rozwój sytuacji na rynku turystycznym będzie zależał od tego, jak potoczą się sprawy na Bliskim Wschodzie i oczywiście – jak długo będzie trwała tam wojna. Według danych serwisu nocowanie.pl widać już zwiększone zainteresowanie noclegami w Polsce w okresie wakacyjnym, szczególnie kurortami w górach i nad morzem. – Ta tendencja może się utrzymać i Polska będzie naturalną alternatywą wśród Polaków dla wakacji zagranicznych, jeśli sytuacja na Bliskim Wschodzie nie ustabilizuje się w najbliższych czasie, czyli w następnych tygodniach – zauważa Katarzyna Włodarczyk z nocowanie.pl.

– Jeśli chodzi o rezerwację wczasów zagranicznych na majówkę, Boże Ciało czy wakacje, to na popularności oprócz Polski i Europy zyskują jeszcze Albania czy Tunezja – mówi Bosowski.

Dokąd na wakacje?

50

PROC.

• **O tyle spadło w ubiegłym tygodniu zainteresowanie wczasami w Egipcie i Turcji. Klienci wolą wakacje w Hiszpanii czy Włoszech**

Ceny paliwa lotniczego szaleją

Jeżeli wojna w Iranie będzie trwała jeszcze co najmniej kilka tygodni, rynek ropy czeka potężny kryzys, a co za tym idzie wzrost cen paliwa. Dla linii lotniczych, które w paliwo zaopatrują się na bieżąco, to jeden z najważniejszych kosztów. Skutkiem drożejącego paliwa będzie więc wzrost cen lotów czarterowych, a to przełoży się na wyższe ceny wczasów zagranicznych dla klientów. Nawet jeśli rezerwacje dotyczą urlopu, na który mamy polecieć za kilka miesięcy.

Ten trend w turystyce może skutkować jeszcze innym, gorszym scenariuszem. – Najczarniejszą opcją jest wprowadzenie dopłaty paliwowej przez linie lotnicze, co naturalnie odbije się na cenach czarterów. Jednak chciałbym podkreślić, że przez ostatnie dwie dekady zdarzyło się to jedynie raz – mówi Bosowski.

Dopłatę paliwową, czyli mechanizm dodatkowych opłat w cenie biletów lotniczych w celu pokrycia wysokich kosztów paliwa, wprowadzono w 2008 roku. Był to efekt także napiętej sytuacji między Izraelem a Iranem. Na przykład w Lufthansie wynosiła ona w szczycie sezonu (koniec maja 2008) 21 euro na trasach europejskich, a w Brussels Airlines – 32 euro. ●

OGŁOSZENIE WŁASNE WYDAWCY Kraj/34413993

JUTRO W „WYBORCZEJ"

Poradnik psychologiczny

EKSPERCI ODPOWIADAJĄ CZYTELNIKOM

Małżeństwo, rozwód, uzależnienia, samotność

Poradnik zdrowotny

Czy będziesz mieć cukrzycę. Możesz to wiedzieć lata wcześniej

1 RP

eprasa.pl c1fe9485bc

Więcej osób kupuje nieruchomości

Kto odkładał decyzję o zakupie mieszkania, przestaje czekać. Jawność cen w połączeniu z dużą ofertą zachęca do finalizowania transakcji.

Justyna Sobolak

Niemal w całym 2025 roku na rynku nieruchomości panowała stagnacja. Potencjalni kupujący wstrzymywali się z decyzjami o zakupie mieszkania czy domu ze względu na wysokie oprocentowanie kredytów i drogie nieruchomości.

Deweloperzy notowali spadki sprzedaży, wydłużył się także czas poszukiwania kupców na rynku wtórnym. To spowodowało, że klienci zyskiwali przewagę. Oferta deweloperów urosła na początku roku do ponad 60 tys. mieszkań. Na rynku wtórnym także było w czym wybierać.

Jawność cen

Kupujący zyskali w tym roku wyższą zdolność kredytową. Stało się to za sprawą decyzji RPP dotyczących obniżki stóp procentowych (w 2025 roku Rada obniżyła stopy łącznie o 175 punktów bazowych, kolejna obniżka miała miejsce w marcu 2026 roku). Swoje robi też jawność cen.

Mowa nie tylko o tym, że można z łatwością sprawdzić ceny na stronach deweloperów, ale także o ujawnieniu Rejestru Cen Nieruchomości (RCN). Dzięki tej ostatniej zmianie można podejrzeć ceny transakcyjne, czyli te, po których rzeczywiście sprzedany został dany lokal.

Dla ułatwienia, dane z RCN przełożyli wygodnie na mapy twórcy serwisu Deweloperuch.pl. Jak przyznają, zainteresowanie tuż po dodaniu cen przerosło ich najśmielsze oczekiwanie.

– Ruch na portalu zaskoczył nas na tyle, że musieliśmy uruchomić dodatkowe serwery, żeby sprostać zapotrzebowaniu. To chyba najlepsza możliwa walidacja tego, czy te dane powinny być dostępne dla wszystkich bez opłat – mówią.

Przybywa wnioskujących o kredyt

Ożywienie na rynku widać po liczbie udzielonych kredytów. Z danych BIK Indeks Popytu na Mieszkaniowe wynika, że w lutym 2026 roku o kredyt mieszkaniowy wnioskowało łącznie 44,49 tys. osób w porównaniu do 33,1 tys. rok wcześniej, co przekłada się na wzrost o 34,5 proc. rok do roku. W porównaniu do stycznia 2026 roku wnioskujących było o 22,6 proc. więcej.

Waldemar Rogowski, główny analityk Grupy BIK, zauważa też, że w lutym odnotowano historyczny rekord średniej wartości wnioskowanego kredytu – 497 tys. zł. „W lutym 2026 roku liczba osób wnioskujących o kredyt mieszkaniowy wzrosła o ponad jedną trzecią. To wyraźny efekt rosnącej zdolności kredytowej Polaków, poprawiającej się sytuacji na rynku nieruchomości oraz zwiększonego zainteresowania refinansowaniem wcześniej zaciągniętych zobowiązań" – mówi cytowany w komunikacie.

W lutym deweloperzy sprzedali 4,3 tys. mieszkań, czyli o 21 proc. więcej rok do roku

Ceny stabilne

Ze wstępnego odczytu danych przez Otodom wynika, że w lutym deweloperzy sprzedali 4,3 tys. mieszkań, czyli o 13 proc. więcej niż miesiąc wcześniej i o 21 proc. więcej rok do roku. Katarzyna Kuniewicz, dyrektorka badań rynku Otodom, zauważa, że w lutym deweloperzy wprowadzili do oferty mniej mieszkań niż sprzedali.

Do sprzedaży trafiło 1,5 tys. lokali, czyli o 58 proc. mniej niż miesiąc wcześniej. To, zdaniem ekspertki, spowodowało, że oferta spadła poniżej 60 tys. Sytuacja kupujących nadal jest jednak dobra. Oferta jest na tyle duża, że mogą spokojnie i bez presji wybierać nieruchomość.

Stabilne pozostają też ceny. Z danych BIG DATA RynekPierwotny.pl wynika, że w lutym 2026 roku w porównaniu do stycznia średnie ceny nieruchomości pozostały na tym samym poziomie w Trójmieście (17,7 tys. zł), Krakowie (17 tys. zł), Wrocławiu (15,2 tys. zł) i Łodzi (11,5 tys. zł), a w Katowicach nawet spadły – o 1 proc. (11,3 tys. zł). Tylko w Warszawie (19,5 tys. zł) i Poznaniu (14,1 tys. zł) odnotowano wzrost stawek, kolejno o 2 i 1 proc. Zdaniem Marka Wielgo, eksperta portalu RynekPierwotny.pl, wpływ na tak duży wzrost w stolicy miało wprowadzenie do sprzedaży bardzo drogich mieszkań.

W jednej z nowych, luksusowych inwestycji ceny mieszkań sięgają od 54,6 tys. do 80,4 tys. zł za metr kwadratowy. Średnia cena wszystkich lokali wprowadzonych na stołeczny rynek w lutym przekroczyła natomiast 26,5 tys. zł za metr. To spowodowało, że tylko w ciągu ostatnich trzech miesięcy średnia cena metra kwadratowego w Warszawie wzrosła o 7 proc., czyli o tyle samo, ile wcześniej rosła przez dwa lata.

Marek Wielgo zwraca uwagę, że w ofercie warszawskich deweloperów było w lutym już niemal 5 tys. mieszkań z ceną przekraczającą 20 tys. zł za metr kwadratowy. W ciągu zaledwie dwóch pierwszych miesięcy roku ich liczba wzrosła o ponad 20 proc., a udział w całej ofercie zwiększył się z 24 do 30 proc.

Zła wiadomość dla kupujących jest taka, że pogorszyła się dostępność mieszkań w bardziej przystępnych cenach, czyli do 15 tys. zł za metr kwadratowy. Według danych BIG DATA RynekPierwotny.pl liczba takich lokali – niespełna 5 tys. na koniec lutego – zmniejszyła się od początku roku o 10 proc., a ich udział w całej ofercie spadł z 32 do 28 proc.

– Jeśli warszawscy deweloperzy nadal będą wprowadzali do sprzedaży ekstremalnie drogie mieszkania, jednocześnie ograniczając podaż tych relatywnie tańszych, jeszcze w tym półroczu średnia cena metra kwadratowego może przekroczyć poziom 20 tys. zł. Pytanie tylko, czy nie przyniesie to podobnego efektu jak w Trójmieście – czyli spadku sprzedaży – komentuje ekspert portalu RynekPierwotny.pl.

wyborcza.pl

• Więcej czytaj na Wyborcza.pl

REKLAMA

Kraj/34416028

Właściciel projektu

Partnerzy konkursu

Partner Gali

1 RP

eprasa.pl c1fe9485bc

Stawką kontrowersji wokół programu SAFE jest pozostanie w europejskiej wspólnocie

SAFE w cieniu Polexitu

Konferencja Ambasadorów RP

Organizacja stowarzysza byłych przedstawicieli RP. – Łączy doświadczenie w kształtowaniu pozycji Polski jako nowoczesnego państwa Europy, znaczącego członka Wspólnoty Transatlantyckiej. Polityka zagraniczna powinna reprezentować interesy Polski, a nie partii rządzącej – czytamy w ich deklaracji.

• **8 kwietnia 2025 r. w Lublinie. Protest górników z kopalni Bogdanka przeciwko planowanemu wygaszeniu ich zakładu pracy oraz przeciw Zielonemu Ładowi Unii Europejskiej.** FOT. JAKUB ORZECHOWSKI / AGENCJA WYBORCZA.PL

1. Ustanowiony na podstawie rozporządzenia Rady (UE) 2025/1106 z 27 maja 2025 r. SAFE (Security Action for Europe), które zostało przyjęte podczas polskiej Prezydencji w Radzie UE, jest programem zwiększenia bezpieczeństwa Europy, nakierowanym na wzmocnienie potencjałów przemysłów obronnych państw członkowskich.

Umożliwia on zaciąganie przez zainteresowane państwa niskoprocentowych pożyczek na ten cel. W ramach tego programu Polsce przyznano ok. 180 mld zł. Znaczenie programu SAFE ujawnia się w pełni w świetle jego zasadniczych celów, związanych bezpośrednio z zagrożeniami związanymi z napastniczą wojną w Ukrainie: przede wszystkim radykalne wzmocnienie zdolności obronnych Europy, zwłaszcza flanki wschodniej, przez inwestycje publiczne i zamówienia rozwinięcie zdolności produkcyjnych przemysłów obronnych, zabezpieczenie łańcuchów dostaw, infrastruktury niezbędnej dla mobilności wojsk państw europejskich, unifikację sprzętu wojskowego i amunicji w ramach NATO. Celem tych działań jest budowanie wspólnego rynku obronnego oraz wspólnej europejskiej obrony jako ważnego filaru Sojuszu Północnoatlantyckiego.

Program SAFE nie jest więc w żadnym wypadku antyamerykański, wręcz przeciwnie wychodzi naprzeciw oczekiwaniom Stanów Zjednoczonych przejęcia przez Europę większej odpowiedzialności za jej bezpieczeństwo. Nie trzeba dodawać, że realizacja programu SAFE przyczyni się istotne do pomocy Ukrainie w odparciu rosyjskiej agresji.

2. W świetle przytłaczających, racjonalnych argumentów na rzecz skorzystania przez Polskę z programu SAFE, wykonywany przez funkcjonariuszy PiS, Prezydenta RP i urzędników jego Kancelarii taniec świętego Wita, mający wyrażać sprzeciw wobec przyjęcia tego programu jest niezrozumiały i wręcz przerażający. Nawet część przedstawicieli tego kręgu politycznego nie jest przekonana co do konieczności odrzucenia programu SAFE. Odmowa podpisania przez Prezydenta RP programu SAFE z jednoczesnym forsowaniem przygotowanego wespół z Prezesem NBP projektu finansowania programu z wykorzystaniem rezerw Banku Narodowego bez zagwarantowania konkretnych środków finansowych musi być uznane za narażanie na szwank bezpieczeństwo Polski.

Nie dajmy się zwieść nieszczerym zapewnieniom funkcjonariuszy PiS, że protesty przeciwko programowi SAFE nie mają nic wspólnego z Polexitem

Stąd też głębszej analizy wymagają motywy leżące u podstaw powyższego nastawienia, tym bardziej że Prezydent RP, prezes PiS i powiązany z tym środowiskiem prezes NBP gotowi są rzucić na szalę bezpieczeństwo finansowe Państwa, aby uzasadnić zawetowanie przez Prezydenta RP ustawy wykonawczej do programu SAFE.

3. Argumenty przeciwko programowi SAFE jedynie krążą wokół istoty problemu. Podstawowym bowiem motywem jest niedopuszczenie do mocniejszego powiązania Polski z Unią Europejską i dążenie do osłabienia tempa reformy Unii w najważniejszym – wobec trwającej w Ukrainie wojny – obszarze: budowania europejskiej unii obronnej oraz unijnego rynku wewnętrznego w dziedzinie obrony wraz z zacieśnieniem współdziałania przemysłów obronnych państw członkowskich UE. Wspólnym mianownikiem tych motywów jest więc -z jednej strony – zahamowanie integracji europejskiej w obszarze obronnym i wojskowym, z drugiej zaś zamiar stopniowego opuszczenia (de facto albo de iure) Unii Europejskiej przez Polskę, czyli Polexit. Mamy przy tej okazji do czynienia z realizacją celu, nieukrywanego przez siły prawicowe, formułowanego w opozycji do racji stanu Polski zarysowanej już w 1989 r. przez Tadeusza Mazowieckiego i Krzysztofa Skubiszewskiego.

4. Nie można się przy tym dać zwieść nieszczerym zapewnieniom funkcjonariuszy PiS, że protesty wobec programu SAFE nie mają nic wspólnego z Polexitem. Przypomnijmy, że osiem lat rządów PiS doprowadziło do tego, że Polska przestała być państwem demokratycznym, przestrzegającym zasady państwa prawa, a Trybunał Konstytucyjny Julii Przyłębskiej podważał fundamenty działania Unii Europejskiej i podstawy członkostwa Polski w Unii, a w konsekwencji prowadził do prawniczego Polexitu. Potwierdził to w bardzo stanowczym wyroku z 18 grudnia 2025 r. Trybunał Sprawiedliwości UE.

W przypadku ponownego sprawowania rządów przez PiS członkostwo Polski w Unii Europejskiej byłoby wątpliwe, a w każdym razie Polska znalazłaby się na głębokim marginesie procesu integracji europejskiej. Dobrze stało się, że w swoim exposé, wygłoszonym 26 lutego 2026 r., wicepremier i minister spraw zagranicznych, Radosław Sikorski, dużo miejsca poświęcił motywom i następstwom Brexitu. wskazał w tym kontekście na niebezpieczeństwo pełzającej argumentacji na rzecz Polexitu i jego ewentualnych kosztów dla Polski, jej obywatelek i obywateli.

5. Spójrzmy bardziej wnikliwie na niektóre z obecnie podnoszonych argumentów: na przykład alergiczne przypominanie „kamieni milowych" KPO to nic innego jak próba zatarcie w świadomości społecznej niepraworządnych działań z okresu rządów PiS (problemem w realizacji KPO były nie „kamienie", lecz niedemokratyczne zapędy PiS, które blokowały wypłatę unijnych funduszy). Podobnie rzecz się ma z wybrzydzaniem na zasadę warunkowości, która odnosi się do wypłaty środków z programu SAFE podobnie jak z każdych innych funduszy unijnych – wystarczy więc po prostu przestrzegać prawa, a zwłaszcza nie trwonić środków i nie kraść. W 19 państwach członkowskich UE, które zamierzają korzystać z SAFE, nikt, poza prezydentem Nawrockim i funkcjonariuszami PiS, nie kwestionuje warunków SAFE. Podważanie zasady warunkowości jest sygnałem złej woli i zamiarów gwałcenia prawa w przypadku, gdyby PiS udało się ponownie objąć ster rządów w Polsce.

A co może nas czekać? Przedłożony przez Prezydenta RP projekt ustawy w sprawie naprawy sądownictwa drastycznie mija się z europejskim standardem państwa demokratycznego. Jak zasadnie pisze profesor Ewa Łętowska, projekt ten należy traktować serio jako zapowiedź groźnej strategii, której „bezpośrednim skutkiem już 'na dziś' jest potwierdzenie prawniczego Polexitu" (GW z 27.02.2026 r., tekst można znaleźć na **Wyborcza.pl/WyborczatoWy**). Projekt ten pokazuje szerszy kontekst problemu: wskazuje on na inspirację Kancelarii Prezydenta ideami skrajnie prawicowo-klerykalnych struktur, które wraz z fundacją amerykańską (Heritage Foundation), są zapleczem ideologicznym ruchu MAGA, forsują program wewnętrznego rozbicia integracji europejskiej, a w konsekwencji wyjścia Polski z Unii. Może właśnie w tym poszukiwać należy źródła fascynacji skrajnie prawicowych ugrupowań politycznych w Polsce administracją prezydenta Trumpa, która nie kryje wrogiego nastawienia do Unii Europejskiej (jako potencjalnym konkurentem w skali globalnej), zwłaszcza do gwarantowanych w standardzie europejskim: demokracji, zasady państwa prawnego i praw podstawowych obywateli.

6. Stawką kontrowersji wokół programu SAFE jest nie tylko pozyskanie dla polskiego wojska środków na radykalne umocnienie zdolności obronnej wobec bezpośredniego zagrożenia ze Wschodu, lecz również, a może przede wszystkim, status Polski w procesie integracji europejskiej oraz – co najważniejsze – pozostanie członkiem europejskiej wspólnoty. ●

Warszawa 11 marca 2026 r.

wyborcza to wy

• **Wyborcza to Wy. Piszcie: listy@wyborcza.pl**

Apel do Marszałka Włodzimierza Czarzastego

• Od roku zalega w Sejmie projekt ustawy w sprawie zmiany ustawy o umowach międzynarodowych. Celem zamierzonej nowelizacji jest odejście od niefrasobliwej procedury ew. podjęcia decyzji w Polsce w sprawie wystąpienia z UE (projekt decyzji ze strony rządu, zgoda wyrażona w ustawie zwykłej i decyzja Prezydenta RP) na rzecz – postulowanej od lat przez ekspertów – formuły, aby procedura przebiegała analogicznie do podjęcia decyzji w sprawie przystąpienia do UE, czyli w drodze referendum. Poprzedni marszałek Sejmu, Szymon Hołownia, obiecywał pilne zajęcie się tym projektem, do tej pory nic się jednak nie dzieje. Apelujemy więc do marszałka Włodzimierza Czarzastego o niezwłoczne nadanie biegu temu projektowi.

Kogo kole SAFE

Tajemnicza wizyta Amerykanów w NBP

Ludwik Turko

Autor jest profesorem nauk fizycznych, wykładowcą na Uniwersytecie Wrocławskim, był sędzią Trybunału Stanu w latach 1997-2001.

Wróćmy do spotkania 25 lutego prezesa NBP prof. Adama Glapińskiego z ambasadorem Stanów Zjednoczonych Tomem Rose'em. O spotkaniu tym też wzmiankowałem w moim wczorajszym tekście (znajdziesz go też na **Wyborcza.pl/WyborczatoWy**).

Coś mi tu nie grało.

Po pierwsze – komunikat końcowy. Był niezwykle lakoniczny, prawie o niczym – *„... w rozmowie odniesiono się m.in. do sytuacji makroekonomicznej w Polsce i w Stanach Zjednoczonych, współpracy gospodarczej, udziału NBP w pracach G20, a także współpracy banków centralnych obu państw. Omówiono również zmiany zachodzące obecnie w gospodarce globalnej i finansach międzynarodowych. Podkreślono rosnącą rolę złota w rezerwach banków centralnych na całym świecie."*

Tak jak spotkanie amerykańskiego ambasadora z Prezesem NBP było w kontekście zbliżającego się planu SAFE całkowicie zrozumiałe, tak niepodjęcie tego wątku w trakcie spotkania byłoby czymś przedziwnym. Nie wierzę, że ambasador Tom Rose, który w tym zakresie jest troskliwym ambasadorem swojego kraju, zadowolił się jakąś gadką-szmatką o NBP w ramach G20 i współpracy banków centralnych.

Po drugie – w oficjalnym komunikacie NBP pojawia się „Pani Ashley Bartlett Szefowa Działu ds. Handlu i Inwestycji w Ambasadzie USA". Ale takowego działu po prostu nie ma w strukturze Ambasady USA. Pani Ashley Bartlett nie występuje też nigdzie na listach stanowisk kierowniczych Ambasady – przynajmniej tych internetowo dostępnych.

Natomiast nazwisko Bartlett, skojarzone z imieniem Ashley, jest do znalezienia jako „Foreign Service Officer at U.S. Department of State" wraz z ukierunkowaniem na „Strategy, Foreign Policy, Political-Military Affairs, Federal Grants Management".

Przy bylejakości oficjalnego komunikatu NBP nasuwa się, chyba najważniejszy problem. Skutki podejmowanych przez Prezesa NBP decyzji są tak znaczące, że każde jego spotkanie i rozmowa musi być uwieczniane formalnym podsumowaniem, sporządzanym przez odpowiedniego będącego na spotkaniu urzędnika. Notatka taka, po zatwierdzeniu przez Prezesa, jest przesyłana do odpowiednich państwowych organów, właściwych merytorycznie. Taka jest obowiązująca procedura, na wszystkich wysokich szczeblach państwowej administracji.

Czy ze spotkania Prezesa NBP z Ambasadorem USA została sporządzona odpowiednia notatka? A jeśli tak, to gdzie i kiedy została przesłana, w szczególności zaś do – Prezydenta, Premiera, szefa MSZ?

Jeśli zaś nie? Tu już chyba inne służby winne być czynne. ●

Wrocław, 9 marca 2026 r.

eprasa.pl c1fe9485bc

Koniunkturalność władz lubelskiej uczelni każe zapominać jej o głoszonych zasadach

Kompromitujące milczenie KUL w sprawie Przemysława Czarnka

Ks. Prof. dr hab. Alfred Marek Wierzbicki

W latach 1992-2022 pracownik naukowo-dydaktyczny KUL, m.in. kierownik Katedry Etyki. Od 2022 pracuje w UMCS.

Nie unikam rozmów z księżmi z mojego środowiska, zwłaszcza kiedy myślimy inaczej. Już nie mam ochoty z tłumaczenia się z moich poglądów, raczej słucham. A mówią rzeczy kuriozalne, z zadęciem i przekonaniem. I tak usłyszałem ostatnio, że Przemysław Czarnek uratuje Kościół, a ja powinienem być z niego dumny, bo jest chlubą KUL-u.

Zacząłem coś bąkać, że uniwersytet to nie partia i żaden profesor nie ma obowiązku solidaryzować się z drugim profesorem. Mój rozmówca widocznie przeoczył, że już cztery lata temu rozstałem się z KUL-em, bo zmusił mnie do tego właśnie ówczesny minister Czarnek. Już nie śmiałem nawet dodać, że Kościół powinien sam zapracować na odzyskiwanie autorytetu, a liczenie, że zrobi to za niego jakiś polityk, przynosi odwrotny skutek.

„OZE sroze" nie zasługuje na postępowanie?

Nie wracałbym do tej rozmowy, gdyby nie brak reakcji władz KUL na żenujący język przemówienia PiS-owskiego kandydata na premiera, bądź co bądź profesora katolickiej uczelni, której patronuje Jan Paweł II. Nie wątpię, że odebrałby je z niesmakiem. Gdy słuchałem ponad godzinnego występu Czarnka, nie opuszczała mnie myśl, jak bardzo polityczna panika o odpływ PiS-owskiego elektoratu degeneruje i tak już bardzo wątły katolicyzm w Polsce.

• **7 marca 2026 r. Konwencja PiS w Krakowie, na której zaprezentowano Przemysława Czarnka jako kandydata partii na premiera**

FOT. JAKUB WŁODEK / AGENCJA WYBORCZA.PL

Mam prawo oczekiwać od rektora KUL publicznej reakcji przynajmniej na slogan „OZE sroze". Jest to język ewidentnie knajacki. Jeśli rektor uznałby, że nie ma kompetencji do oceniania języka swego pracownika poza aulą uniwersytecką, to muszę przypomnieć, że właśnie za to spotkały mnie represje na KUL-u w 2021 roku. Rektor wszczął postępowanie dyscyplinarne za moje wypowiedzi medialne.

Wzburzenie wśród biskupów i prawicowych polityków wzbudziła moja ocena dokumentu Episkopatu Polski na temat osób LGBT. Zauważyłem, że napisano go chyba na księżycu, a nie w Polsce, w której katolicy z przyzwoleniem biskupa atakują uczestników Parady Równości, w wielu gminach ogłasza się strefy wolne od LGBT, a biskupi milczą. Na księżycu, bo podejście doktrynalne przesłoniło podejście duszpasterskie.

Nikt – ani na uniwersytecie ani w Kościele – nie podjął ze mną dyskusji, choć mogłem się przecież mylić. Postępowanie dyscyplinarne miało dotyczyć nie moich poglądów, lecz języka: jak ogłoszono w oficjalnym piśmie nie licującego z godnością profesora.

Postanowiłem odejść z KUL, ponieważ miałem aż nadto dowodów, jak bardzo niszczy uczelnię sojusz z polityką. Nie oczekiwałem już przyzwoitości w tym środowisku

Mało tego, że miałem rzekomo obrazić biskupów ulokowaniem ich na księżycu, do zarzutów dołączono jeszcze dwa moje językowe występki, za które już wcześniej i tak byłem karany.

W oskarżeniu sformułowanym przez rzecznika dyscyplinarnego przypomniano moją opinię z 2016 roku: „Kościół, popierając PiS, wyszedł na głupka". Nawet nikt nie dociekał, o co chodziło. Moja prośba do rzecznika dyscyplinarnego o rzetelną analizę kontekstu tej wypowiedzi została odrzucona. Przypomnę, że mój surowy sąd i żal nad położeniem Kościoła, w jakie się sam pakował, dotyczyła braku głosu Kościoła wobec łamania praworządności przez nową (wtedy) władzę.

U progu dyktatury kłamstwa

Zostałem upomniany zarówno przez arcybiskupa lubelskiego, jak i rektora KUL. Ich rzecznicy wydali oświadczenia odcinające się od mojej oceny. Później dowiedziałem się, że rektora i wielkiego kanclerza szantażowano zmniejszeniem dotacji finansowych dla KUL. Robili, co mogli, aby wilk był syty, a owca cała.

W postępowaniu dyscyplinarnym ciągnącym się niemiłosiernie przez kilkanaście miesięcy w latach 2021-22 znalazł się jeszcze jeden zarzut. Za językowy wybryk uznano zdanie: „można być profesorem i być durniem".

Pomijam fakt, że wyraziłem w ten sposób irytację na poglądy antyszczepionkowe, głoszone w czasie pandemii. Mimo, że nie zamierzałem nikogo obrażać, a pokazać dystans do autorytetu, po upomnieniu przez abpa Stanisława Budzika przeprosiłem publicznie profesora, którego moja wypowiedź mogła dotknąć. Ale kilka lat później również i za nią jeszcze raz na KUL-u próbowano mnie ukarać w imię troski o etos akademicki.

Te intrygujące harce prawno-lingwistyczne odbywały się w okresie, gdy ministrem szkolnictwa wyższego był Przemysław Czarnek. Po uniewinnieniu mnie przez komisję dyscyplinarną postanowiłem odejść z KUL, ponieważ miałem aż nadto dowodów, jak bardzo niszczy uczelnię sojusz z polityką. Nie oczekiwałem już przyzwoitości w tym środowisku.

Nie oczekuję jej również dzisiaj. Jest jednak gorzej. W mojej sprawie odwoływano się do zasad związanych z etyką pracownika naukowego. Kompromitujące milczenie na temat języka Czarnka pokazuje, że koniunkturalność władz KUL każe zapomnieć jej o głoszonych zasadach. Cóż, ewentualna przyszła władza Czarnka, nie może oznaczać nic innego jak dyktaturę kłamstwa. A dla uniwersytetu – katolickiego, publicznego, każdego – jest to droga samobójstwa. ●

• **Wyborcza to Wy. Piszcie: listy@wyborcza.pl**

OGŁOSZENIE PŁATNE Kraj/34424855

POWIAT LUBLINIECKI **WYCIĄG**

z ogłoszenia o drugim przetargu ustnym nieograniczonym na sprzedaż nieruchomości zabudowanej położonej w Lublińcu przy ulicy Żwirki i Wigury 3, stanowiącej własność Powiatu Lublinieckiego

Zarząd Powiatu w Lublińcu ogłasza drugi przetarg ustny nieograniczony na sprzedaż nieruchomości położonej w Lublińcu przy ulicy Żwirki i Wigury 3, oznaczonej na mapie 6 obręb Lubliniec jako działka nr 3876/328 o powierzchni 0,2459 ha zapisanej w księdze wieczystej nr CZ1L/00044127/7 Sądu Rejonowego w Lublińcu jako własność Powiatu Lublinieckiego, zabudowanej budynkiem byłego szpitala i budynkiem gospodarczym.

Cena wywoławcza nieruchomości wynosi 1 260 000,00 zł. zwolnienie od podatku na podstawie art. 43 ust. 1 pkt 10 ustawy o podatku od towarów i usług).

Przetarg odbędzie się w dniu 15 maja 2026 roku o godz. 11⁰⁰ w budynku Starostwa Powiatowego w Lublińcu przy ul. Sobieskiego 9 (Powiatowe Centrum Usług Społecznych) (piętro III, pokój nr 39.4).

Wadium wynosi 126 000,00 zł.

Przystępujący do ww. przetargu zobowiązani są do wpłacenia w **terminie do dnia 11 maja 2026 roku** wadium na konto Powiatu Lublinieckiego nr 88 1020 1664 0000 3702 0190 9332 – z zaznaczeniem numeru działki. Za datę wniesienia wadium uważa się wpływ wymaganej kwoty na ww. konto.

Pełna wersja ogłoszenia o przetargu opublikowana jest na stronie internetowej Starostwa Powiatowego w Lublińcu: www.lubliniec.starostwo.gov.pl, www.lubliniec.starostwo.bip.info.pl oraz na tablicy ogłoszeń Starostwa Powiatowego w Lublińcu.

Szczegółowych informacji związanych ze sprzedażą wyżej opisanej nieruchomości udziela Wydział Gospodarowania Nieruchomościami Skarbu Państwa i Gospodarki Mieniem Starostwa Powiatowego w Lublińcu ul. Sobieskiego 9 (Powiatowe Centrum Usług Społecznych), (piętro III, pok. nr 39.4) lub pod nr telefonu 530 331 780 oraz 530 308 379.

1 RP

OGŁOSZENIE PŁATNE Kraj/34424679

GN. GO.6840.2.18.1-3.2024

BURMISTRZ NYSY

ogłasza II przetargi ustne nieograniczone na sprzedaż prawa własności nieruchomości gruntowych niezabudowanych, położonych w Nysie, obręb Radoszyn - ZABUDOWA MIESZKANIOWA WIELORODZINNA.

Opis nieruchomości. położenie:

Lp.	Położenie	Numer działki	Symbol klasoużytku. Poz. rej.	Powierzchnia w m²	Cena wywoławcza nieruchomości
1	Nieruchomość gruntowa niezabudowana, położona w Nysie, obręb Radoszyn, w rejonie ul. Jana Koja	**820/10**	Lzr-PsIV – 18087 m² PsIV - 10116 m² G737.	28203	8.270.000,00 zł
2	Nieruchomość gruntowa niezabudowana, położona w Nysie, obręb Radoszyn, w rejonie ul. Artyleryjskiej	**820/11**	Lzr-PsIV – 14257 m² PsIV - 209 m² G737.	14466	4.490.000,00 zł
3	Nieruchomość gruntowa niezabudowana, położona w Nysie, obręb Radoszyn, w rejonie ul. Artyleryjskiej	**820/12**	Lzr-PsIV - 7623 m² PsIV - 6845 m² G737.	14468	4.490.000,00 zł

Dla wszystkich w/w nieruchomości: KW. Nr OP1N/00094053/5.

Uwaga: dział III ww. księgi wieczystej zawiera wpisy o ustanowionej na podstawie umowy not. Rep. A nr 1590/2024 z dn. 26.03.2024r. służebności przesyłu na dz. nr 238, 677, 820 i 1/26, przy czym służebność ta nie jest wykonywana na dz. nr 820/10, 820/11, 820/12.

Przeznaczenie nieruchomości i sposób zagospodarowania: Zgodnie z m.p.z.p. przedmiotowe działki znajdują się w terenie ozn. symbolem 6MW o przeznaczeniu: a) podstawowym – zabudowa mieszkaniowa wielorodzinnej; b) uzupełniającym – usługi drobne lub usługi sportu i rekreacji, które dopuszcza się wyłącznie na pierwszej kondygnacji nadziemnej budynków.

Uwaga: - działki położone na obszarze objętym procedurą przystąpienia do sporządzenia planu ogólnego gminy Nysa.

Nieruchomości nie są obciążone jakimikolwiek prawami na rzecz osób trzecich. Nieruchomości nie są przedmiotem żadnych zobowiązań.

Przetargi odbędą się w siedzibie Urzędu Miejskiego w Nysie ul. Kolejowa 15, sala nr 200 w dniu: 15 maja 2026 r.

Warunkiem przystąpienia do przetargu jest wpłata wadium w wysokości 10% ceny wywoławczej na wskazaną nieruchomość/działkę z podaniem nr działki.

Termin i godziny przetargów, oraz termin wpłaty wadium zostały zamieszczone w ogłoszeniu o przetargu wywieszonym na tablicy ogłoszeń Urzędu miejskiego w Nysie oraz zamieszczonym na stronie BIP – www.bip.nysa.pl ; www.nysa.eu (zakładka „Gmina sprzedaje").

Szczegółowe informacje dotyczące nieruchomości i przetargu można uzyskać w Wydziale Geodezji i Gospodarki Nieruchomościami, Urzędu Miejskiego w Nysie przy ul Kolejowej 15, pok. 213, jak również telefonicznie pod nr +48 77 4080575, 44 4080574.

(wyciąg z ogłoszenia)

eprasa.pl c1fe9485bc

Artyści walczą o zasądzony milion złotych

CZY JEST NA SALI KOMENDANT POLICJI?

Choć Barbara Wysocka gra rzekę Odrę i mówi w jej imieniu w pierwszej osobie, spektakl opiera się na twardych faktach, datach, kwotach oraz przepisach.

Witold Mrozek

• **Spektakl „Smutna rzeka" w Nowym Domu Poselskim**
FOT. WITOLD MROZEK

Myślicie, że teraz już jest dobrze? Że już nikt nie wywozi ciężarówkami ton martwych ryb? Jednym ze „stu konkretów" nowego rządu było wdrożenie programu Czysta Odra. Rząd sam przyznaje, że nie wywiązał się z tej obietnicy – rzuca w stronę parlamentarzystek na widowni Barbara Wysocka.

We wtorek zagrała w Sejmie spektakl „Smutna rzeka", w którym wciela się w Odrę. Aktorka chodzi boso po okazałej sali, a ze ściany patrzy na nią portret niewesołego Jacka Kuronia.

– 7 listopada prezydent Karol Nawrocki odmówił podpisania ustawy o utworzeniu Parku Narodowego Doliny Dolnej Odry. Do końca 2025 roku wyciągnięto ze mnie co najmniej 7 tys. kilogramów martwych ryb – 7 ton. I będą kolejne tony – nie odpuszcza Wysocka.

Nie odpuszczają też aktywiści z Fundacji Centralnej, którzy wyprodukowali „Smutną rzekę" (w reżyserii Michała Zadary) – i walczą nie tylko na scenie, ale także na sali sądowej.

„SMUTNA RZEKA" W SEJMIE

Przypomnijmy: w 2022 roku, gdy doszło do katastrofy ekologicznej, w wyniku której zginęła większość żyjących w Odrze ryb, ówczesny premier Mateusz Morawiecki ogłosił, że szuka osób odpowiedzialnych za zatrucie Odry, a ówczesny komendant główny policji Jarosław Szymczyk wyznaczył za ich wskazanie nagrodę w wysokości miliona złotych.

To wtedy artyści i aktywiści z Fundacji Centralnej, m.in. reżyser Michał Zadara i prawniczka Hanna Stacewicz, zgłosili się po nagrodę, wskazując Morawieckiego jako odpowiedzialnego za to, co dzieje się w państwie, w zatruwających rzekę państwowych spółkach czy w organach mających pilnować bezpieczeństwa środowiska. Premier ani policja nie zapłacili, a ludzie z Fundacji poszli do sądu.

Powstał też wtedy spektakl „Smutna rzeka", zrealizowany przez Instytut Prawa Performatywnego. To jeden z obszarów działania Fundacji Centralnej, łączący prawo i sztukę. Zrealizował także m.in. spektakle „Odpowiedzialność" i „Sytuacja graniczna" – o uchodźcach na granicy polsko-białoruskiej. „Smutna rzeka" i „Sytuacja graniczna" miały premierę w listopadzie 2024 roku w Muzeum Sztuki Nowoczesnej w Warszawie.

W końcu w marcu 2025 r. Fundacja Centralna wygrała w sądzie I instancji. „Poprzez sztukę staramy się ulepszyć stan naszego kraju" – mówił Michał Zadara przed sądem.

– Trzeba brać odpowiedzialność za słowo. To bardzo dobrze, że państwo potraktowaliście to poważnie – zwrócił się wtedy do przedstawicieli fundacji sędzia Artur Grajewski. Ale miliona złotych od państwa Fundacja Centralna, póki co, nie zobaczyła.

KTO PONIÓSŁ ODPOWIEDZIALNOŚĆ?

Teraz spektakl „Smutna rzeka" został zagrany w Sejmie. A właściwie w Nowym Domu Poselskim, gdzie mieszkają parlamentarzyści spoza Warszawy. Przedstawienie odbyło się w sali im. Jacka Kuronia, sąsiadującej z kaplicą domową pod wezwaniem Bogurodzicy Maryi Matki Kościoła. Nowy Dom Poselski oferuje też parlamentarzystom osobne kasy LOT-u i PKP, bar oraz basen.

Spektakl „Smutna rzeka" pokazuje, etap po etapie, katastrofę ekologiczną, która dotknęła Odrę, oraz działania Fundacji Centralnej wskazującej odpowiedzialnych za tę katastrofę. Aktorce Barbarze Wysockiej towarzyszy grający na żywo Dominik Strycharski, ceniony muzyk.

Przedstawienie zaczyna się od pieśni Fryderyka Chopina do słów poety Stefana Witwickiego – pod tytułem właśnie „Smutna rzeka". Choć Wysocka gra rzekę i mówi w jej imieniu w pierwszej osobie, spektakl nie ma w sobie wiele z new-age'owej mistyki – opiera się na twardych faktach, datach, kwotach oraz przepisach prawa.

Projekt „Smutna rzeka" się nie kończy. Artyści i aktywiści postanowili włączyć w swoje działania prokuraturę

Za Wysocką na ekranie ukazują się kolejne twarze polityków, urzędników i szefów firm. W środku jest oczywiście Morawiecki, pojawia się była ministra klimatu i środowiska Anna Moskwa oraz wiceminister infrastruktury w czasach PiS Marek Gróbarczyk. Ale twórcy spektaklu przyglądają się też mniej widocznym, a równie ważnym osobom dramatu.

„Andrzej Szweda-Lewandowski był Generalnym Dyrektorem Ochrony Środowiska jeszcze półtora roku po moim zatruciu i otrzymywał wynagrodzenie jakieś 24 tysiące brutto miesięcznie. 24 tysiące brutto miesięcznie" – powtarza Wysocka w roli rzeki.

„Wojciech Rejman, były regionalny dyrektor ochrony środowiska we Wrocławiu, zakończył pracę dopiero w marcu 2024 roku. Obecnie pełni funkcję głównego specjalisty do spraw środowiskowych w Zespole Elektrociepłowni Wrocławskich Kogeneracja SA" – wylicza aktorka.

Potem na ekranie pojawiają się dokumenty – wnioski o dostęp do informacji publicznej, pozwy, odwołania, wreszcie wezwanie do zapłaty.

– Wyobraźcie sobie, że w październiku komendant główny policji umówił się z nami, żeby negocjować warunki ewentualnej ugody. Przekazaliśmy mu, że jeśli pojawi się dziś na widowni i obejrzy spektakl, to jesteśmy gotowi zawrzeć ugodę i zejść z ceny jakieś kilkaset tysięcy złotych. Czy przyszedł pan? – pytała we wtorek Wysocka w stronę widowni. – Nie. Szkoda – odpowiedziała aktorka sama sobie.

OBIETNICE SĄ, CZYM SĄ

Spektakl nie był raczej hitem frekwencyjnym, jeśli pamiętamy, że polski parlament to 460 posłów i 100 senatorów. Ale kilka posłanek przyszło – same kobiety – z Koalicji Obywatelskiej, Partii Zieloni i Nowej Lewicy. Po przedstawieniu pytania zadawali im aktywiści z Fundacji Osoba Odra, która dąży do uznania osobowości prawnej rzeki Odry – jest w tej sprawie projekt ustawy w Sejmie, zgłoszony przez posłów z KO, Zielonych, Nowej Lewicy, Partii Razem oraz Polski 2050, w tym obecnego marszałka Włodzimierza Czarzastego.

Była też wiceministra środowiska Urszula Zielińska, posłanka Zielonych. – Chciałabym bardzo, żeby jak największa część ekipy Ministerstwa Klimatu i Środowiska to zobaczyła. Program Czysta Odra jest na ukończeniu i zaraz go opublikujemy. Znaleźliśmy 450 milionów na renaturyzację, taką prawdziwą. Nie tamtą betonową, nie tak zwaną „rewitalizację" – zapowiadała Zielińska.

– Spektakl jest świetny. Jest wielkim wyrzutem sumienia dla nas wszystkich w tej kadencji Sejmu, ponieważ mamy obietnice, mamy ustawy, mamy plany, ale przez dwa lata one są tym, czym są. Mamy Wody Polskie, które dalej w dużej mierze realizują politykę poprzednich władz – mówiła z kolei Daria Gosek, posłanka Nowej Lewicy.

TEATR IDZIE DO PROKURATURY

Tymczasem projekt „Smutna rzeka" się nie kończy. Artyści i aktywiści postanowili włączyć w swoje działania prokuraturę. Jak twierdzą przedstawiciele Fundacji Centralnej, Marek Gróbarczyk, Anna Moskwa, a także ówczesny wojewoda Zbigniew Bogucki oraz Przemysław Daca, prezes Wód Polskich, działali na szkodę interesu publicznego. Wysocka ogłosiła, że Fundacja Centralna złożyła zawiadomienie o możliwości popełnienia przez nich przestępstwa z artykułu 231 kodeksu karnego.

Wysocka kończy spektakl słowami: – Za zło ktoś odpowiada. A prawo daje nam narzędzia, żeby to zło nazwać. Słowa coś znaczą. A praworządność istnieje po to, żeby ograniczać cierpienie: ludzi, roślin i zwierząt. ●

1 RP

eprasa.pl c1fe9485bc

Pisarze kontra AI

Książka bez treści

Kazuo Ishiguro, Richard Osman i niemal dziesięć tysięcy innych autorów podpisało się pod wspólną książką. Apelują do brytyjskiego rządu, by nie pozwolił kraść ich książek.

Emilia Dłużewska

Lista autorów tej książki jest imponująca: liczy niemal 10 tys. nazwisk. Jest wśród nich Richard Osman, autor bestsellerowej serii kryminałów „Czwartkowy Klub Zbrodni". Jest Robert Macfarlane, wybitny eseista zajmujący się przyrodą, którego „Podziemia" w 2020 r. znalazły się w dziesiątce książek roku magazynu „Książki". Jest Mick Herron, autor zekranizowanych przez Apple „Kulawych koni". Nie brakuje także brytyjskiego noblisty japońskiego pochodzenia, Kazuo Ishiguro.

Mniej imponująca jest treść. Bo zwyczajnie jej nie ma.

Jak wiele innych tytułów, „Don't Steal This Book" („Nie kradnij tej książki") ma premierę na międzynarodowych targach London Book Fair, które rozpoczęły się we wtorek w brytyjskiej stolicy. Ale na księgarnianych półkach raczej nie wyląduje – to protest przeciwko wykorzystywaniu pracy pisarzy przez sztuczną inteligencję.

Za wydaniem stoją Publishers Association (stowarzyszenie brytyjskich wydawców), zrzeszające pisarzy towarzystwo The Society of Authors, a także Fairly Trained. Ta ostatnia to międzynarodowa organizacja non-profit, wydająca certyfikaty firmom nieużywającym do szkolenia sztucznej inteligencji treści chronionych prawem autorskim.

W rozmowie z dziennikarzami „Guardiana" prezes Fairly Trained i inicjator akcji, Ed Newton-Rex, podkreślał, że branża sztucznej inteligencji jest oparta na kradzionych treściach. „Nie jest to przestępstwo, na którym nikt nie cierpi. Sztuczna inteligencja rywalizuje potem z ludźmi, na których twórczości się uczyła, odbierając im pracę" – stwierdził Brytyjczyk.

PAUL MCCARTNEY I KATE BUSH NAGRYWAJĄ CISZĘ

Newton-Rex stoi też za analogicznym protestem brytyjskich muzyków. W lutym 2025 r. wydali oni niemy album zatytułowany „Is This What We Want?". Pod dwunastoma pozbawionymi dźwięku utworami podpisało się wówczas ponad tysiąc muzyków, w tym Kate Bush, Annie Lennox, Damon Albarn, The Clash, Tori Amos czy Hans Zimmer.

Początkowo album był dostępny w streamingu. W listopadzie 2025 r. ukazał się też na winylu z bonus trackiem (nagraniem cichego studia Paula McCartneya), a pieniądze z jego sprzedaży zasiliły konto organizacji charytatywnej Help Musicians.

• **„Don't Steal This Book" to protest przeciwko wykorzystywaniu pracy pisarzy przez sztuczną inteligencję**
FOT. MATTHEW CHATTLE/COVER IMAGES/EAST NEWS

Data premiery „Is This What We Want" – podobnie jak „Don't Steal This Book" – nie była przypadkowa. W lutym zeszłego roku trwały społeczne konsultacje dotyczące zmian w prawie regulującym używanie treści chronionych prawem autorskich do trenowania sztucznej inteligencji. Z kolei w przyszłym tygodniu brytyjscy urzędnicy mają opublikować raport o potencjalnych następstwach ekonomicznych nowego prawa.

SZTUCZNA INTELIGENCJA CZEKA NA REGULACJE

Nie tylko brytyjscy autorzy czekają na uregulowanie branży sztucznej inteligencji. Twórcy modeli AI podchodzą do kwestii łamania praw autorskich, łagodnie mówiąc, niefrasobliwie.

Obrazki, teksty czy melodie, które każdy użytkownik może dziś wygenerować w kilkadziesiąt sekund, powstają na podstawie milionów obrazów, tekstów i melodii stworzonych przez ludzi. W tym takich, które powinno chronić prawo autorskie.

Meta, do której należą m.in. Facebook i Instagram, trenowała swój model AI na milionach książek i prac naukowych udostępnianych nielegalnie w rosyjskim repozytorium LibGen

W marcu zeszłego roku amerykański magazyn „The Atlantic" ujawnił, że firma Meta, do której należą m.in. Facebook i Instagram, trenowała swój model AI na milionach książek i prac naukowych udostępnianych nielegalnie w rosyjskim repozytorium LibGen. Pracownicy Mety byli świadomi, że korzystają z pirackich treści. Dziennikarze pisali, że firma ubiegała się o licencję u wydawców, ale zrezygnowała z ich zakupu, uznając je za „nieracjonalnie drogie".

Trzynaścioro amerykańskich pisarzy pozwało wówczas firmę, domagając się odszkodowania. W lipcu kalifornijski sąd oddalił ich pozew, stwierdzając, że trenowanie modeli mieści się w amerykańskiej definicji „dozwolonego użytku". Pozwy w swoich krajach wnieśli też pisarze europejscy – ich sprawy nie zostały jeszcze rozpatrzone.

Parlament Europejski wciąż pracuje nad ustawami, które chroniłyby prawa autorskie w dobie AI. Chodzi nie tylko o dorobek pisarzy, muzyków i artystów, lecz także choćby zamieszczane w sieci prywatne nagrania i zdjęcia. No i pracę dziennikarzy i wydawców mediów.

Wśród dyskutowanych propozycji jest m.in. konieczność uzyskania licencji przez firmy, do których należą modele sztucznej inteligencji, oraz wymóg transparentności dotyczący pozyskiwania danych. Głosowanie nad najnowszym unijnym raportem ma się odbyć jeszcze w tym miesiącu. ●

OGŁOSZENIE PŁATNE Kraj/34424821

W Sądzie Rejonowym w Sierpcu
I Wydział Cywilny toczy się postępowanie z wniosku Nord Finance S.A. w Warszawie (sygn. akt I Ns 34/24) **o stwierdzenie nabycia spadku po Krzysztofie Gajek,** zmarłym w dniu 23 lipca 2023 r. w Rempinie, ostatnio stale zamieszkałego w Rempinie.
Wzywa się wszystkich zainteresowanych, aby w ciągu trzech miesięcy od ukazania się ogłoszenia zgłosili się w sądzie, w którym toczy się postępowanie i udowodnili swoje prawa, gdyż w przeciwnym razie będą pominięci w tym postępowaniu.

OGŁOSZENIE PŁATNE Kraj/34425089

Przed Sądem Rejonowym Gdańsk - Południe w Gdańsku prowadzone jest postępowanie o stwierdzenie nabycia spadku po

Janie Żbikowskim,

zmarłym 30.06.2015 r w Leszkowych, ostatnio przed śmiercią zamieszkałym w Leszkowy nr 54 gmina Cedry Wielkie. Sąd wzywa ewentualnych spadkobierców aby w terminie 3 miesięcy od dnia wskazanego w ogłoszeniu zgłosili się i udowodnili nabycie spadku, gdyż w przeciwnym racie mogą być pominięci w postanowieniu o stwierdzeniu nabycia spadku.

OGŁOSZENIE PŁATNE Kraj/34424799

Przed Sądem Rejonowym w Skierniewicach I Wydziałem Cywilnym toczy się sprawa o sygnaturze akt I Ns 513/24 z wniosku Julianny Bernaś z udziałem Stanisławy Strzeleckiej o stwierdzenie nabycia spadku oraz o dział spadku i podział majątku wspólnego po Eugeniuszu Romanie Bernasiu, synu Stanisława i Władysławy, zmarłym dnia 30 marca 1994 roku w Skierniewicach, którego ostatnim miejscem zwykłego pobytu były Skierniewice.
Sąd wzywa wszystkich spadkobierców, w szczególności zstępnych po bracie spadkodawcy, tj. Tadeuszu Bernasiu, synu Stanisława i Władysławy, zmarłym w dniu 10 stycznia 2024 roku w Zielonej Górze, aby w terminie 3 miesięcy od ukazania się niniejszego ogłoszenia zgłosili się w tutejszym Sądzie i udowodnili nabycie spadku, gdyż w przeciwnym wypadku mogą być pominięci w postanowieniu o stwierdzenie nabycia spadku oraz o dział spadku i podział majątku wspólnego.

OGŁOSZENIE PŁATNE Kraj/34424819

Syndyk masy upadłości Dafi Transport Spedycja sp. z o. o. w upadłości ogłasza przetarg pisemny na sprzedaż zabudowanej nieruchomości gruntowej w Radomiu, sygn. RA1R/GUp/2/2025

I **Przedmiotem przetargu jest nieruchomość gruntowa położona w Radomiu przy ul. Barlickiego 13 obejmująca działkę nr 46 o powierzchni 0,7316 ha zabudowaną budynkiem biurowym o powierzchni użytkowej 230,20 m kw. i budynkiem magazynowym z częścią socjalną o powierzchni użytkowej 488,70 m kw., dla której Sąd Rejonowy w Radomiu prowadzi księgę wieczystą nr RA1R/00046328/3, działkę nr 47/1 o powierzchni 0,0600 ha niezabudowaną, dla której Sąd Rejonowy w Radomiu prowadzi księgę wieczystą nr RA1R/00176565/6 i działkę nr 47/3 o powierzchni 0,0329 ha niezabudowaną, dla której Sąd Rejonowy w Radomiu prowadzi księgę wieczystą nr RA1R/00179704/4, stanowiących funkcjonalną całość. Wartość oszacowania nieruchomości wynosi 3.503.000 zł.**

II Cena wywoławcza nieruchomości to 80% wartości oszacowania (3.503.000 zł) i wynosi **2.803.000 zł brutto.**

III Opis i oszacowanie nieruchomości oraz warunki przetargu dostępne są w aktach sprawy sygn. RA1R/GUp/2/2025 w Sądzie Rejonowym w Radomiu V Wydział Gospodarczy, ul. Warszawska 1, 26-600 Radom oraz w biurze syndyka przy ul. Biznesowej 9/8, 26-600 Radom. Istnieje możliwość wysłania dokumentów oferentowi na podany adres e-mail. Nieruchomość można oglądać po uprzednim uzgodnieniu terminu z syndykiem drogą elektroniczną,: kowalski51.wk@gmail.com.

IV Oferty należy składać w zamkniętej kopercie z dopiskiem na kopercie „Przetarg sygn. RA1R/GUp/2/2025" wyłącznie za pośrednictwem poczty na adres biura syndyka: ul. Biznesowa 9/8, 26-600 Radom. Przez złożenie oferty rozumie się doręczenie oferty.

Oferta powinna zawierać:
1) dane oferenta – imię i nazwisko, firmę lub nazwę, numer PESEL, numer NIP, numer wpisu do rejestru przedsiębiorców lub inny numer identyfikacyjny, adres miejsca zamieszkania lub siedziby, aktualny odpis z właściwego rejestru, numer konta, na który należy dokonać ewentualnego zwrotu wadium;
2) podpis oferenta lub osób upoważnionych do reprezentowania oferenta zgodnie z odpisem z rejestru;
3) zezwolenia i zgody, jeżeli z uwagi na osobę oferenta są one wymagane przez ustawę lub umowę albo oświadczenie, iż do nabycia przedmiotu przetargu zezwolenia i zgody nie są wymagane;
4) oświadczenie o zapoznaniu się z warunkami przetargu, spełnieniu i akceptacji jego warunków;
5) oferowaną cenę (określoną w wartości kwotowej) równą co najmniej cenie wywoławczej za przedmiot przetargu;
6) oświadczenie, że oferent zapoznał się lub na własne ryzyko odstąpił od zapoznania się z wyceną przedmiotu przetargu, jego stanem faktycznym i prawnym oraz nie wnosi z tego tytułu żadnych zastrzeżeń;
7) dowód wpłaty wadium.

Warunkiem udziału w przetargu jest wpłata wadium w wysokości 10% ceny wywoławczej przelewem na rachunek bankowy numer: **98 1090 2835 0000 0001 5445 5155;** za datę uiszczenia wadium uważa się datę uznania rachunku bankowego.
Termin na składanie ofert i wpłatę wadium upływa dnia 08.04.2026.do godziny 15.00.

V Otwarcie i rozpoznanie ofert nastąpi w terminie 14 dni od terminu na składanie ofert na posiedzeniu niejawnym w kancelarii syndyka.
W przypadku wpływu więcej niż jednej oferty syndyk jest uprawniony, ale nie zobowiązany do zawieszenia postępowania w sprawie wyboru oferty i ogłoszenia aukcji.
W takim przypadku syndyk zawiadomi pisemnie w terminie 7 dni od dnia otwarcia ofert, wszystkich oferentów o wyznaczeniu aukcji, terminie i miejscu przeprowadzenia aukcji, cenie wywoławczej przedmiotu aukcji i minimalnej kwocie postąpienia. Termin aukcji nie może przypadać później niż w ciągu miesiąca od dnia wysłania zawiadomienia o aukcji. Aukcja dochodzi do skutku w przypadku dokonania co najmniej jednego postąpienia. W przypadku bezskuteczności aukcji syndyk podejmie postępowanie w sprawie wyboru oferty złożonej w przetargu i dokona wyboru oferty lub odwoła, unieważni lub zamknie przetarg bez dokonania wyboru.

VI Wybór oferty dokonany przez syndyka wymaga zatwierdzenia przez sędziego-komisarza.
Syndyk zastrzega możliwość odwołania, unieważnienia lub zamknięcia przetargu bez dokonania wyboru oraz zmianę warunków przetargu bez podania przyczyn.

eprasa.pl c1fe9485bc



• **Zdjęcie asteroidy Didymos (po lewej) i jej księżyca Dimorphos wykonane przez sondę DART na sekundy przed jej uderzeniem w Dimorphosa** FOT. NASA

Po raz pierwszy człowiek zmienił orbitę ciała niebieskiego wokół Słońca

NIEZWYKŁY FINAŁ MISJI DART

W historii eksploracji kosmosu było wiele przełomowych momentów, ale ten zapisze się jako wyjątkowy.

Piotr Cieśliński

Przez dekady obrona Ziemi przed asteroidami była domeną scenarzystów z Hollywood. Wszystko zmieniło się we wrześniu 2022 roku, kiedy sonda DART wysłana przez amerykańską agencję kosmiczną NASA, celowo uderzyła w Dimorphosa – księżyc asteroidy Didymos.

To był pierwszy w historii test kosmicznego pocisku, tzw. impaktora kinetycznego, który miał sprawdzić, czy takim uderzeniem potrafimy zmienić trajektorię ciała niebieskiego. Dimorphos, jak i Didymos nie były i nie będą zagrożeniem dla Ziemi przez co najmniej najbliższe stulecie. Misja DART miała nas jednak przygotować na prawdziwe wyzwania.

HISTORYCZNE UDERZENIE

Choć od samego uderzenia minęły lata, najnowsze wyniki badań opublikowane w „Science Advances" przez zespół pod kierunkiem Rahila Makadii (Uniwersytet Illinois) pokazują, że skutki tego testu wykroczyły poza lokalny układ binarny Dimorphos-Didymos. I to znacznie bardziej, niż się tego spodziewano.

Masa sondy DART była mikroskopijna w porównaniu do masy układu Didymos-Dimorphos, a sam cel uderzenia – Dimorphos – był 200-krotnie lżejszy od głównego składnika Didymosa. Spodziewano się zatem, że uderzenie wywoła jedynie mierzalną zmianę okresu orbitalnego księżyca, podczas gdy wpływ na ruch środka masy całego układu wokół Słońca będzie praktycznie pomijalny.

Tymczasem ustalono, że uderzenie nie tylko skróciło okres obiegu Dimorphosa wokół Didymosa o 33 minuty, ale zauważalnie zmieniło orbitę okołosłoneczną całego układu. Można więc z całą pewnością potwierdzić, że to pierwszy przypadek w dziejach, gdy człowiek zmienił kurs ciała niebieskiego w Układzie Słonecznym.

MAŁA ZMIANA, WIELKIE SKUTKI

Zmiana ta wydaje się niezwykle subtelna, bo – jak wynika z publikacji – prędkość układu na orbicie okołosłonecznej różniła się ledwie o około 11,7 mikrometra na sekundę.

Trwający 770 dni okres orbitalny – czas obiegu układu Dimorphos-Didymos wokół Słońca – skrócił się o zaledwie 150 milisekund, a orbita słoneczna tylko minimalnie się zacieśniła. Jej promień – półoś wielka – zmniejszyła się o około 360 metrów.

– To niewielka zmiana parametrów orbity, ale z upływem czasu nawet tak drobna korekta może urosnąć do znaczącego odchylenia od pierwotnego toru. Istotne jest to, że nasze pomiary pokazują, iż cały układ podwójny można skutecznie przekierować, uderzając w tylko jeden z jego elementów – wyjaśnia Thomas Statler, główny naukowiec NASA ds. małych ciał Układu Słonecznego.

EFEKT „KOSMICZNEGO ODRZUTU"

Kluczem do niespodziewanie dużej skuteczności uderzenia okazał się tzw. współczynnik wzmocnienia pędu, który w tym przypadku wyniósł około 2. Oznacza to, że sama sonda, uderzająca w Dimorphosa, odpowiadała tylko za połowę przekazanego pędu.

Drugą połowę wygenerowała ogromna chmura tysięcy ton pyłu i odłamków skalnych, wyrzucona w przestrzeń kosmiczną w przeciwnym – do uderzenia – kierunku.

Uciekając z asteroidy, materia ta zadziałała jak silnik rakietowy, dając jej potężny odrzut, który podwoił efekt uderzenia sondy. Było to możliwe, ponieważ Dimorphos okazał się luźnym zlepkiem kosmicznego gruzu, a nie litą skałą. Jedna z hipotez mówi, że powstał on z materii odrzuconej przez Didymosa, który wiruje tak szybko, że tracił masę ze swojego równika.

JAK ZMIERZONO TAK MAŁĄ ZMIANĘ?

Wykrycie zmiany prędkości rzędu mikrometrów na sekundę z odległości milionów kilometrów wymagało niesłychanej precyzji. Naukowcy wykorzystali do tego technikę zakryć gwiazdowych (okultacji). Polega ona na obserwowaniu momentu, w którym asteroida przechodzi dokładnie przed tarczą odległej gwiazdy, powodując jej mrugnięcie.

Kluczowe dane pochodzą z 22 obserwacji dokonanych przez wolontariuszy między październikiem 2022 a marcem 2025 roku. Miłośnicy astronomii podróżowali w odległe regiony naszej planety, często w trudnych warunkach pogodowych, by znaleźć się dokładnie na linii cienia asteroidy.

Tylko dzięki zaangażowaniu dziesiątek astronomów-wolontariuszy z całego świata udało się tak precyzyjnie wyznaczyć nową pozycję i prędkość asteroidy.

DLACZEGO JEST TO WAŻNE?

To odkrycie to coś więcej niż ciekawostka naukowa – to ostateczny dowód, że potrafimy skutecznie bronić naszej planety za pomocą uderzenia kinetycznego.

W dodatku precyzyjne uderzenie w mniejszy obiekt wystarczyło, by poruszyć środek ciężkości całego układu.

Nawet maleńka zmiana prędkości (milimetry na godzinę), jeśli zostanie zainicjowana odpowiednio wcześnie, może po latach oznaczać różnicę między bezpośrednim trafieniem w Ziemię a bezpiecznym minięciem naszej planety.

Sukces DART pokazuje więc, że jeśli wykryjemy zagrożenie z wyprzedzeniem, mamy technologię, by skutecznie zareagować. Abyśmy mogli reagować odpowiednio wcześnie, NASA buduje teleskop NEO Surveyor – pierwsze narzędzie kosmiczne zaprojektowane wyłącznie do obrony planetarnej. Jego zadaniem będzie wykrywanie „ciemnych" asteroid i komet, które odbijają bardzo mało światła widzialnego i są niemal niewidoczne dla tradycyjnych teleskopów.

Wykrycie zagrożenia z wieloletnim wyprzedzeniem to jedyny sposób, by technika impaktora kinetycznego była skuteczna.

Kolejny rozdział tej historii napisze misja Hera, wysłana przez Europejską Agencję Kosmiczną, która pod koniec tego roku dotrze do układu Didymos, aby z bliska zbadać krater uderzeniowy pozostawiony przez DART i zajrzeć pod powierzchnię Dimorphosa. Przekonamy się wtedy, czy rzeczywiście struktura tej asteroidy przypomina zbitkę luźnego gruzu. ●

Kolejny rozdział tej historii napisze misja Hera, wysłana przez Europejską Agencję Kosmiczną, która pod koniec tego roku dotrze do układu Didymos

1 RP

eprasa.pl c1fe9485bc

Polska węglem drzewnym stała do połowy XIX w.

Ślady w glebie tkwią do dziś

Czyste powietrze 200 lat temu? Raczej nie. Polskę spowijał wtedy dym z setek tysięcy węglarni. Naukowcy zmapowali miejsca, gdzie produkowany był węgiel drzewny.

Joanna Bujakiewicz

Polska stała węglem drzewnym do połowy XIX wieku. Był to wtedy jeden z najważniejszych surowców energetycznych w Europie. Utrzymywał w ruchu niemal cały przedprzemysłowy świat od hut i kuźni po warsztaty rzemieślnicze i zakłady chemiczne. Jego największą zaletą było to, że pozwalał rozgrzać piece hutnicze nawet do około 2 tys. stopni Celsjusza, czego wymaga wytop żelaza. Ponadto był lekki, łatwy w transporcie i nie zatykał pieców sadzą.

Produkcja węgla drzewnego była jednak katastrofalna dla środowiska. Przyczyniła się do największych w historii wylesień. Krajobraz, który obecnie wydaje się „naturalny", w wielu miejscach został ukształtowany przez intensywną eksploatację sprzed ponad dwóch stuleci. Ślady tego tkwią w glebie i w setkach tysięcy mielerzy, czyli kopców, w których wypalano węgiel drzewny.

JAK POWSTAWAŁ

Węglarnie działały przede wszystkim w lasach. Najczęściej ścinano sosny, rzadziej świerki i jodły. Drewno iglaste ma mniej kory i wilgoci niż liściaste, dzięki czemu łatwiej i równomiernie się zwęglało. Pnie i grubsze gałęzie węglarze zwozili na suche, piaszczyste polany, które były idealne na paleniska. Drewno układali warstwami, promieniście, tworząc zwarty stóg. Całość przykrywali darnią i ziemią, aby ograniczyć dopływ tlenu i utrzymać stabilne warunki wypału. Kilka niewielkich otworów pozwalało im „prowadzić" ogień. Żar wewnątrz takiej konstrukcji powodował pirolizę, czyli kontrolowane zwęglanie przy niemal beztlenowych warunkach.

Przez kilka dni kopiec intensywnie dymił najpierw białą parą (odparowanie wilgoci), potem ciężkim dymem z lotnych związków organicznych. Ogień nie miał prawa „buchnąć", bo wtedy cały kopiec zamieniłby się w popiół. Z barwy i intensywności dymu wnioskowali, czy dopływ tlenu jest właściwy i czy temperatura trzyma się wymaganego poziomu, czyli ok. 400–600 st. C.

Wypał jednego kopca potrafił pochłonąć nawet 100 metrów sześciennych drewna. To mniej więcej 50-60 dorodnych drzew sosnowych. Gotowy surowiec transportowano najpierw wozami, potem barkami rzecznymi, a w miastach składowano w specjalnych magazynach. Grubsze frakcje trafiały do hut i kuźni, drobniejsze do mniejszych warsztatów.

Tam, gdzie było wypalane drewno żywiczne, w rowkach wokół kopca zbierała się smoła. Część drewna spalano całkowicie, aby uzyskać popiół. Z tego popiołu, po zalaniu go wodą i odparowaniu roztworu, otrzymywano potaż – substancję cenną gospodarczo, używaną m.in. przy produkcji szkła i mydła.

LIDAR ODKRYWA TO, CO NIEWIDOCZNE

Dotychczas skala węglarstwa na terenach Polski była nieznana. Dawne kopce zniknęły wśród drzew, a ich ślady były niemal niewidoczne dla badaczy pracujących w terenie. Dopiero nowe technologie pozwoliły zobaczyć to, co dotąd było ukryte.

Interdyscyplinarny zespół polskich naukowców – geografów, gleboznawców i ekologów – opracował ogólnokrajową mapę dawnych palenisk węglarskich.

Wyniki swojej pracy naukowcy opublikowali w czasopiśmie „Earth System Science Data". To pierwsza w Europie tak kompletna baza, która jest jednocześnie analizą długotrwałego wpływu człowieka na lasy.

Dzięki połączeniu LiDAR-u (laserowego skanowania) i cyfrowych modeli terenu, badacze mogli „prześwietlić" las i wychwycić subtelne formy w rzeźbie terenu.

Ślady po paleniskach udało się rozpoznać po charakterystycznych okrągłych wzniesieniach o średnicy 5–20 metrów, przepalonej glebie i warstwach węgla, które były widoczne właśnie dzięki LiDAR-owi. Zespół kierowany przez geografa prof. Michała Słowińskiego zlokalizował ponad 634 tys. takich obiektów.

Każde palenisko opisano pod względem gleby, nachylenia terenu, wysokości i otaczającej roślinności, co pozwoliło zrozumieć, w jakich miejscach węglarstwo rozwijało się najintensywniej i jak wpływało na środowisko.

Największe skupiska kopców zachowały się w zachodniej i południowo-środkowej Polsce. W niektórych miejscach ich zagęszczenie przekracza 5 tys. kopców na 25 kilometrów kwadratowych, co świadczy o wyjątkowo intensywnej produkcji węgla drzewnego na stosunkowo niewielkim obszarze. W północnej i północno-wschodniej Polsce było ich znacznie mniej, ale nie oznacza to, że nie trudniono się tam węglarstwem. „W innych rejonach ślady podobnych palenisk prawdopodobnie zostały utracone w wyniku erozji spowodowanej działalnością rolniczą, budową lub nowoczesnymi praktykami leśnymi"- tłumaczą autorzy pracy.

JAK WĘGLARSTWO ZMIENIŁO ŚRODOWISKO

Produkcja węgla drzewnego była jednym z najważniejszych czynników przekształcających polskie lasy na przełomie XVIII i XIX wieku. Intensywne wyręby sprawiły, że lesistość Królestwa Polskiego spadła z około 30 proc. na początku XIX wieku do niespełna 19 proc. sto lat później.

Wypał dodatkowo zmieniał glebę, która traciła próchnicę, stawała się sucha i uboga. Najmocniej odczuły to Bory Dolnośląskie, Bory Stobrawskie i Puszcza Świętokrzyska. Mniejsze, ale nadal wyraźne ślady działalności węglarzy znajdziemy także w Puszczy Noteckiej, dawnych lasach Brandenburgii Wschodniej, Lasach Lubuskich, na Łużycach oraz w rejonie Okręgu Staropolskiego. ●

Mapa dawnych palenisk węglarskich na terenie Polski

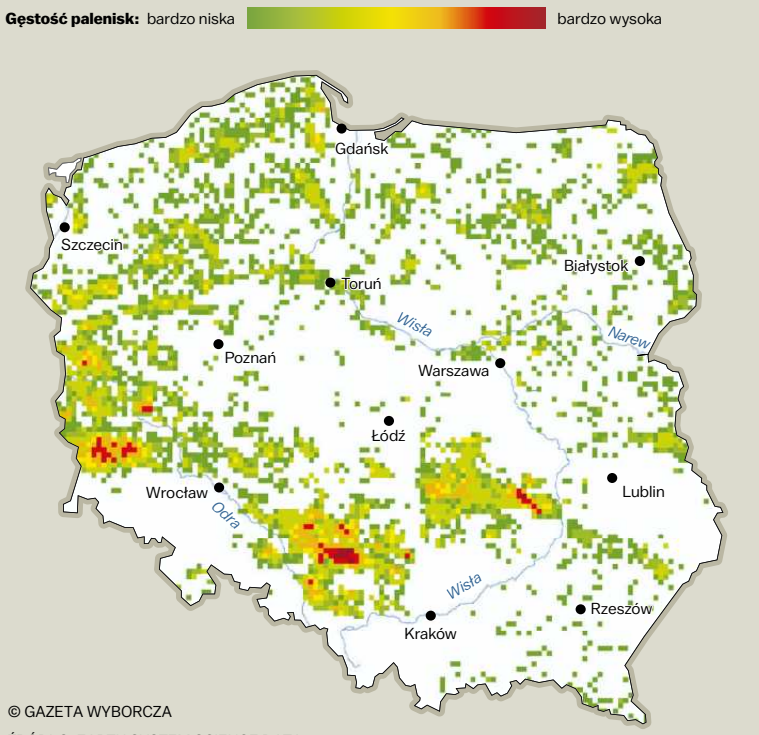

© GAZETA WYBORCZA
ŹRÓDŁO: EARTH SYSTEM SCIENCE DATA

OGŁOSZENIE PŁATNE Kraj/34424869

GK.6821.1.2026
GK.6821.2.2026

Bielsk Podlaski, 2026-03-10

STAROSTA BIELSKI W BIELSKU PODLASKIM

OGŁOSZENIE O ZAMIARZE OGRANICZENIA SPOSOBU KORZYSTANIA Z NIERUCHOMOŚCI O NIEUREGULOWANYM STANIE PRAWNYM

Na podstawie art. 114 ust. 3 i 4 w związku z art. 124 ust. 1 i 2 oraz art. 124a ustawy z dnia 21 sierpnia 1997 r. o gospodarce nieruchomościami /Dz. U. z 2024 r., poz. 1145 ze zm./

Starosta Bielski

wykonujący zadania z zakresu administracji rządowej, informuje o zamiarze ograniczenia, w drodze decyzji, sposobu korzystania z nieruchomości o nieuregulowanym stanie prawnym, położonych na terenie gminie Wyszki, powiecie bielskim, województwie podlaskim, oznaczonych numerami geodezyjnymi działek **241** (obręb 29 Niewino Stare) i **218** (obręb 38 Stacewicze), poprzez udzielenie zezwolenia na budowę na tych nieruchomościach kanalizacji kablowej telekomunikacyjnej w relacji Niewino Leśne-Niewino Stare-Niewino Poławskie – Stacewicze, teren gminy Wyszki, powiat bielski.

Zgodnie z ustaleniami art. 113 ust. 6 ustawy o gospodarce nieruchomościami ww. nieruchomości są nieruchomościami o nieuregulowanym stanie prawnym z uwagi na brak księgi wieczystej, zbioru dokumentów i innych dokumentów, na podstawie których można ustalić osoby, którym przysługują do niej prawa rzeczowe.

W związku z powyższym wzywam wszystkie osoby które wykażą, iż przysługują im prawa rzeczowe do w/w nieruchomości, aby w terminie dwóch miesięcy od daty ukazania się niniejszego ogłoszenia zgłosiły i udokumentowały swoje prawa, pod rygorem pominięcia ich jako strony w postępowaniu o ograniczenie korzystania z nieruchomości w celu budowy na tych nieruchomościach kanalizacji kablowej telekomunikacyjnej w relacji Niewino Leśne-Niewino Stare-Niewino Poławskie – Stacewicze, teren gminy Wyszki, powiat bielski.

Osoby, którym przysługują prawa rzeczowe do przedmiotowych działek winny się zgłosić w w/w terminie do Wydziału Geodezji i Katastru Starostwa Powiatowego w Bielsku Podlaskim przy ul. 11 Listopada 4, pokój 109, tel. (85) 833 11 40 – celem wykazania swoich praw rzeczowych do nieruchomości.

OGŁOSZENIE PŁATNE Kraj/34425014

Pieszyce, 3 marca 2026 r.

OGŁOSZENIE Nr 8/2026 O PRZETARGU

Burmistrz Miasta i Gminy Pieszyce zaprasza do publicznego przetargu ustnego nieograniczonego na sprzedaż nieruchomości położonych na terenie Gminy Pieszyce:

Nieruchomość składającą się z 22 niezabudowanych działek gruntu, przeznaczonych pod zabudowę szeregową, oznaczonych numerami ewidencyjnymi **250/7, 250/8, 250/9, 250/10, 250/11, 250/12, 250/13, 250/14, 250/15, 250/16, 250/17, 250/18, 250/19, 250/20, 250/21, 250/22, 250/23, 250/24, 250/25, 250/26, 250/27 i 250/28** o łącznej powierzchni **0.7065 ha**, położoną na terenie Gminy Pieszyce w Pieszycach obręb Środkowe . Nieruchomość jest wolna od wszelkich obciążeń i praw na rzecz osób trzecich.

POŁOŻENIE: Gmina Pieszyce, miasto Pieszyce obręb Środkowe

OPIS: Działki gruntu niezabudowane, przeznaczone pod zabudowę szeregową. Zapisane w ewidencji gruntów jako klasoużytek: RIIIB, RV**.** Dostęp dla poszczególnych działek do drogi publicznej przez drogę wewnętrzną.

Działki porośnięte roślinnością trawiastą i zakrzewieniami.

Przeznaczenie w Planie Zagospodarowania Przestrzennego: MN.14 – zabudowa mieszkaniowa jednorodzinna[1] **4-KDW** – teren drogi wewnętrznej

CENA WYWOŁAWCZA (w zł): 1.500.000,-[1]

Wysokość wadium: 150.000,-

Przetarg odbędzie się w dniu **12 maja 2026 r**. o godzinie 10^{00} w Urzędzie Miasta i Gminy w Pieszycach, ul. Kościuszki 2, pok. nr 12 (I piętro).

Wnoszone wadium przyjmowane będzie w pieniądzu. Wadium należy wpłacić na konto Urzędu Miasta i Gminy w Pieszycach: **Bank Spółdzielczy nr 02 9527 0007 0036 6063 2000 0005.** Termin wpłacenia wadium wyznacza się do dnia **5 maja 2026 r.** W tytule przelewu należy podać: „wadium działki 250/7-250/28 " oraz wskazać wszystkich uczestników przetargu (osoby/podmioty niewskazane w tytule przelewu nie zostaną uznane za uczestnika przetargu, a co za tym idzie nie zostaną dopuszczone do udziału w nim). Dodatkowe informacje na temat przetargu można uzyskać w Wydziale Gospodarki Gruntami i Rolnictwa Urzędu Miasta i Gminy w Pieszycach, pokój nr 12, tel. 074/ 8365 – 268.

[1] do ceny uzyskanej w drodze przetargu zostanie naliczony należny podatek VAT.

1 RP

OGŁOSZENIE WŁASNE WYDAWCY 34425055

Słówko • Literówka Quizy • Sudoku Krzyżówki

Szukaj w APLIKACJI WYBORCZEJ

Zeskanuj QR kod i pobierz aplikację

eprasa.pl c1fe9485bc

wyborcza

STOŁECZNA

Czwartek, 12 marca 2026 | Redaktor prowadzący **Małgorzata Bujara** warszawa.wyborcza.pl | Kontakt z redakcją: stoleczna@wyborcza.pl

Nowy Świat

Jak obejść nocną prohibicję

Sklep monopolowy Świat Alkoholi 24h na Nowym Świecie po godzinie 22 działa jako stoisko gastronomiczne i nadal sprzedaje alkohol. Dzielnica Śródmieście rozkłada ręce.

Miłosz Piotrowski

• **Świat Alkoholi 24h na Nowym Świecie** FOT. ADAM STĘPIEŃ / AGENCJA WYBORCZA.PL

Zakaz sprzedaży alkoholu w sklepach i na stacjach benzynowych od 22 do 6 w Śródmieściu i na Pradze Północ obowiązuje od początku listopada zeszłego roku. Na najbliższej sesji Rady Warszawy zaplanowanej na 12 marca, radni mają głosować nad rozszerzeniem takiego rozwiązania na całe miasto, a tymczasem sklep monopolowy na ulicy Nowy Świat znalazł sposób na skuteczne obejście ograniczenia.

1 marca sklep Świat Alkoholi 24h działający przy ulicy Nowy Świat 30 poinformował o nowych zasadach funkcjonowania lokalu.

„Informujemy, że od godziny 22:00 do 6:00 nasz lokal funkcjonuje jako lokal gastronomiczny ze spożyciem alkoholu w miejscu sprzedaży. Poza godzinami 22:00–6:00 sprzedaż odbywa się na standardowych zasadach" – z możliwością spożycia na miejscu lub zakupu na wynos – poinformował sklep na Facebooku.

W praktyce oznacza to, że sklep monopolowy pomimo obowiązującego na terenie Śródmieścia nocnego zakazu sprzedaży alkoholu, taki handel będzie prowadził nadal, wykorzystując lukę prawną. Okazuje się, że 11 lutego 2026 roku punkt dostał od dzielnicy Śródmieście zezwolenie na prowadzenie tzw. stoiska gastronomicznego, w ramach którego może sprzedawać alkohol przeznaczony do spożyciu na miejscu.

W Śródmieściu i na Pradze-Północ tej zimy było o o 15 proc. mniej nocnych interwencji niż w tym okresie przed rokiem

– Dzielnica wydała stosowne decyzje administracyjne, ponieważ nie miała podstaw prawnych, aby odmówić udzielenia takiego zezwolenia. Przedsiębiorca przedłożył wszystkie wymagane dokumenty, w tym m.in. zgodę sanepidu na prowadzenie tego rodzaju działalności, tytuł prawny do lokalu potwierdzający możliwość korzystania z niego, a także zgodę spółdzielni mieszkaniowej, w której znajduje się sklep, na prowadzenie takiej działalności – mówi nam rzeczniczka Śródmieścia Anna Łobko.

Jak tłumaczy, dzielnica musi działać w oparciu o przepisy prawa i musi wydawać takie decyzje zgodnie z przedstawioną dokumentacją i obowiązującymi regulacjami.

Mniej interwencji w Śródmieściu

Informacja o obchodzeniu przez sklep monopolowy zakazu wywołała niepokój wśród mieszkańców okolicy. – Ta zima w porównaniu do zeszłej była cichsza i spokojniejsza. Było mniej picia pod chmurką pod naszymi oknami, rozbitego szkła, sikania w bramach i awantur – mówi Piotr Zgutka, mieszkaniec ulicy Chmielnej i radny osiedla Centrum.

Jego wrażenia potwierdzają także statystyki. W Śródmieściu i na Pradze-Północ, czyli dwóch dzielnicach objętych zakazem, tej zimy było o 10 proc. mniej dziennych interwencji straży miejskiej i aż o 15 proc. mniej nocnych niż w tym okresie przed rokiem. Z kolei policja informowała, że liczba interwencji w dwóch dzielnicach objętych pilotażowym zakazem, przy porównaniu rok do roku, spadła o 37 proc., a liczba wykroczeń związanych ze spożywaniem alkoholu w miejscach publicznych zmniejszyła się o 42,9 proc.

Czy wyłomu sklepu monopolowego przy Nowym Świecie z zakazu sprzedaży alkoholu coś tu zmieni?. – W teorii klienci sklepu zamienionego na noc w stoisko gastronomiczne, powinni spożywać alkohol tylko na miejscu, ale ciężko uwierzyć, że rzeczywiście tak będzie. Ciężko sobie wyobrazić, że ktoś przychodzi np. o 1 w nocy po litr wódki, by wypić ją na miejscu – mówi Piotr Zgutka.

– Czy właściciel wie na co się decyduje? Jeśli rzeczywiście nikt nie będzie z alkoholem wychodził, to wszelkie złe zachowania będą generowane w tym lokalu. Ktoś zwymiotuje, ktoś da komuś w pysk, ktoś komuś naubliża – dodaje.

Nocą punkt gastronomiczny

Ulica Nowy Świat to dla obecnie wprowadzanego nocnego zakazu sprzedaży alkoholu miejsce symboliczne. To właśnie tam w maju 2022 roku doszło do morderstwa. Mężczyzna został zabity pod sklepem monopolowym znajdującym się kilkadziesiąt metrów od Świata Alkoholi 24h. Kilka miesięcy później w tym samym miejscu aktywiści z Miasto Jest Nasze i Porozumienia dla Pragi zorganizowali konferencję prasową, podczas której rozpoczęli kampanię na rzecz wprowadzenia ograniczeniu w sprzedaży alkoholu. Jeśli na najbliższej sesji rady miasta, radni przyjmą to rozwiązanie dla całej Warszawy, to ta kampania zakończy się powodzeniem.

Ale precedens zapoczątkowany przez sklep Świat Alkoholi 24h może być dla tego rozwiązania zagrożeniem. Tym bardziej, że samorząd zdaje się być bezbronny w starciu z pomysłowymi przedsiębiorcami. Rzeczniczka Śródmieścia Anna Łobko zaznacza, że przypadek Świata Alkoholi 24h na razie jest w dzielnicy odosobniony, ale przyznaje, że samorząd nie mógł odmówić sklepowi wydania pozwolenia. – Dzielnica nie ma kompetencji do samodzielnego stanowienia prawa – mówi.

Z podobnym problemem zmagać musiały się także inne samorządy, które zdecydowały się na wprowadzenia nocnego zakazu sprzedaży alkoholu. W lokale gastronomiczne zmieniały się już sklepy monopolowe, chociażby w Szczecinie. W teorii takie miejsca muszą sprzedawać alkohol do spożycia wyłącznie na miejscu, ale – jak relacjonują świadkowie – w praktyce często sprzedawca jedynie odkręca zakrętkę i przekazuje klientowi butelkę, a ten wychodzi z nią na ulicę.

Inny sposób obchodzenia ograniczeń opracowali przedsiębiorcy w Olsztynie, gdzie właściciele organizowali w sklepach imprezy zamknięte, na które sprzedawano wejściówki. Po otrzymaniu biletu klienci, mogli swobodnie robić zakupy w czasie obowiązywania nocnego zakazu, gdyż nie obejmuje on podobnych imprez.

O sprawę spytaliśmy właściciela sklepu Świat Alkoholi 24h, ale do momentu publikacji tekstu nie otrzymaliśmy odpowiedzi. ●

Praga Południe

Byłemu wiceburmistrzowi grozi 10 lat więzienia

Prokuratura oskarża byłego wiceburmistrza Pragi Południe Adama C. o to, że załatwił pracę urzędnikowi z Rembertowa, który w zamian wydał pozwolenie na budowę kontrowersyjnego apartamentowca.

W czerwcu 2020 roku były wiceburmistrz Pragi Południe Adam C. obiecał Jackowi G. pracownikowi urzędu w Rembertowie, że załatwi mu stanowisko naczelnika wydziału architektury w urzędzie dzielnicy Praga-Południe. W zamian Jacek G. miał wydać zgodę na budowę apartamentowca przy ul. Franciszka Iskiego 57 w Rembertowie. Budynek chciał postawić deweloper, którego udziałowcem był ojciec wiceburmistrza Adama C.

Praca za apartamentowiec

Naczelnik in spe zgodę wydał, a Adam C. obietnicę spełnił w listopadzie 2020 roku. W lipcu 2023 roku wciśnięty pomiędzy zabudowę jednorodzinną stanął trzypiętrowy apartamentowiec z podziemnym garażem i 13 mieszkaniami. Dziennikarz „Wyborczej" Michał Żyłowski, który wówczas odwiedził to miejsce, pisał tak: „kierujący wydziałem w Rembertowie Jacek G. początkowo wydał pozwolenie na budowę z zaznaczeniem, że okoliczni mieszkańcy mają być stroną w tym postępowaniu. Taka decyzja pozwoliłaby sąsiadom na odwołanie, gdyby chcieli oprotestować inwestycję. I ci taki protest mieli w planach". Problem w tym, że drugie wydane przez Jacka G. pozwolenie nie uwzględniało już głosu mieszkańców.

CBA w urzędzie dzielnicy Praga Południe

W lipcu 2023 roku do urzędu dzielnicy Praga Południe wkroczyli funkcjonariusze CBA i aresztowali wiceburmistrza oraz naczelnika.

– Funkcjonariusze są w urzędzie, przeglądają i kserują dokumenty w dwóch wydziałach, architektury i nieruchomości, chodzą po korytarzach – mówili urzędnicy naszej dziennikarce Małgorzacie Zubik w 2023 roku. Tego dnia oprócz urzędników zatrzymano jeszcze dwóch przedsiębiorców.

Z aresztu Adam C. wyszedł w grudniu 2023 roku po wpłaceniu kaucji w wysokości 300 tys. zł i znalazł pracę u dewelopera SONO Development. Następnie lobbował w dawnym miejscu pracy, z którego wcześniej wyprowadziło go CBA, namawiając urzędników do wydania zgody na kontrowersyjną budowę na Saskiej Kępie.

Akt oskarżenia wysłany przez Prokuraturę Okręgową Warszawa – Praga do sądu 6 marca zawiera 9 zarzutów, z czego 5 dostał Adam C. Prokuratorzy uważają, że oprócz obietnicy, a następnie udzielenia korzyści osobistej w zamian za przysługę, były wiceburmistrz pobierał fikcyjne faktury, a także zataił w oświadczeniu majątkowym informację o prowadzeniu działalności gospodarczej i posiadanych udziałach w spółkach prawa handlowego. Grozi mu kara 10 lat pozbawienia wolności.

Samorządowiec z wieloletnim stażem

Adam C. to samorządowiec z wieloletnim stażem. Był radnym Warszawy z ramienia SLD. Potem przeniósł się do Platformy Obywatelskiej, z której został wyrzucony po aresztowaniu. W urzędzie nadzorował wydziały zajmujące się architekturą i budownictwem, gospodarką lokalami mieszkalnymi i użytkowymi, gospodarką nieruchomościami i nadzorem właścicielskim oraz zamówieniami publicznymi. Figurował w zestawieniach najbogatszych radnych, które przygotowywali dziennikarze analizujący oświadczenia majątkowe samorządowców. ●

Magda Roszkowska

eprasa.pl c1fe9485bc

Arkadia wprowadza opłaty za parkowanie

Drożej niż w parkomatach

Kolejne centrum handlowe w Warszawie zacznie pobierać opłaty za parkowanie, i to dużo wyższe niż Zarząd Dróg Miejskich w ulicznych parkomatach.

– Mieliśmy sytuacje, że miejsca parkingowe na długo zajmowały u nas osoby, które potem wcale nie robiły zakupów – przyznaje w rozmowie ze „Stołeczną" Katarzyna Wiernicka-Ponikło, rzeczniczka prasowa centrum handlowego Westfield Arkadia przy „rondzie babka". We wtorek 10 marca centrum ogłosiło z miesięcznym wyprzedzeniem, że wprowadza nowe zasady parkowania i „bezbiletowy parking płatny".

Arkadia ma tego samego właściciela co Galeria Mokotów u zbiegu Wołoskiej i Al. Wilanowskiej. Tam już w 2012 r. zaczęli inkasować 4 zł za godzinę parkowania. Pobliski Służewiec stawał się właśnie kwartałem biurowym zakorkowanym od rana do wieczora. Kierowcy, którzy nie mieli darmowego garażu w miejscu pracy, polowali na wolne skrawki terenu albo krążyli po parkingu Galerii Mokotów z 2,4 tys. miejsc. 80 proc. z nich było zajętych już o godz. 11 i klienci sklepów mieli problem. Jak pisaliśmy, po wprowadzeniu opłat wyparowało tysiąc samochodów.

Strefa płatnego parkowania na Służewcu ma być dopiero wprowadzona – być może uda się to przed końcem 2026 r. Pierwsza godzina postoju kosztuje w niej 4,5 zł. Centrum handlowe Arkadia od lat jest otoczone parkomatami. Nic dziwnego, że niektórzy kierowcy traktują jego garaż jak darmową przystań. Przyjeżdżają z obrzeży Warszawy albo spoza miasta, zostawiają auto pod Arkadią i idą do pobliskich biurowców albo przesiadają się do tramwajów w kierunku Śródmieścia.

To samo zjawisko można było zaobserwować w Galerii Młociny, która znajduje się obok początkowej stacji metra. Tam też parking z ponad 2 tys. miejsc do niedawna był bezpłatny. W sierpniu 2025 r. po dwóch godzinach postoju zaczęto pobierać 5 zł za każdą kolejną godzinę.

FOT. MACIEK JAŹWIECKI / AGENCJA WYBORCZA.PL

Celem wprowadzenia opłat jest zwiększenie dostępności miejsc parkingowych

– W ostatnią sobotę byłyśmy tam z koleżanką i musiałyśmy dopłacić 5 zł, bo dosłownie o kilka minut przekroczyłyśmy czas darmowego parkowania. Nic nie kupiłyśmy, ale zasiedziałyśmy się na kawie. Tyle dobrego, że nie było korka na wyjeździe – mówi pani Agata z Żoliborza, nawiązując do blokad, z jakich słynie Galeria Młociny. Kilkakrotnie zdarzało się, że kierowcy wracający z zakupów stali w nich nawet dwie godziny.

Zator zdarzył też przy centrum handlowym Arkadia. Jesienią zeszłego roku policja musiała tam wstrzymać ruch. Bezpośrednią przyczyną był remont ul. Słomińskiego.

– Głównym celem wprowadzenia opłat jest zwiększenie dostępności miejsc parkingowych i poprawa komfortu osób odwiedzających Westfield Arkadia. Nowe zasady wprowadzają niezbędną rotację [samochodów], co znacząco ułatwi znalezienie wolnego miejsca bezpośrednio przed planowanymi zakupami. Dla wygody klientów pierwsze dwie godziny postoju są bezpłatne – zaznacza Katarzyna Wiernicka-Ponikło.

Dodaje, że w Arkadii jest łącznie 3700 miejsc parkingowych, w tym 60 przeznaczonych dla osób z niepełnosprawnościami. 17 znajduje się w wydzielonej strefie oznakowanej kolorem niebieskim. Nowy system płatnego parkowania będzie obowiązywać od 8 kwietnia przez całą dobę we wszystkie dni tygodnia. Po upływie dwóch godzin postoju (tylko raz dziennie) kierowcy zaczną płacić 6 zł za każdą rozpoczętą godzinę.

Trzecią darmową godzinę parkowania będą mogli wykorzystać (tylko raz w ciągu doby):

- członkowie Westfield Club,
- posiadacze kart lojalnościowych Leroy Merlin,
- klienci hipermarketu Carrefour znajdującego się w Arkadii (na podstawie tradycyjnego paragonu z kodem kreskowym, potwierdzającym zakupy w danym dniu, a także na podstawie jego elektronicznej wersji dostępnej w aplikacji „Mój Carrefour").

Wjeżdżając do garażu Arkadii, nie trzeba będzie się martwić o wydrukowanie biletu. Kamery zainstalowane przy wjazdach i wyjazdach mają automatycznie sczytywać numery tablic rejestracyjnych pojazdów, a system obliczy czas postoju. Po przekroczeniu dwugodzinnego limitu darmowego parkowania kierowca ma przed wyjazdem zweryfikować to w kasie parkingowej i ewentualnie uregulować tam opłatę.

Jest jeszcze jedna kwestia: co z samochodami tych osób, którzy z garażu udali się na seans filmowy? Katarzyna Wiernicka-Ponikło uspokaja: – Goście znajdującego się w centrum handlowym kina Cinema City mogą parkować bez opłat cztery godziny. Walidacja biletu parkingowego w tym przypadku odbywa się bezpośrednio w kinie. ●

Jarosław Osowski

Wypadek ministry Cienkowskiej

Postępowanie umorzone

Prokuratura wnioskuje o warunkowe umorzenie postępowania przeciw Marcie Cienkowskiej w sprawie potrąceniamotocyklisty.

9 marca Prokuratura Rejonowa ze Śródmieścia skierowała wniosek do sądu o warunkowe umorzenie postępowania przeciwko Marcie Cienkowskiej, która 14 kwietnia ubiegłego roku na skrzyżowaniu ulic Pięknej i Koszykowej wymusiła pierwszeństwo i uderzyła w motocyklistę. Siła zderzenia była na tyle duża, że mężczyznę wyrzuciło w powietrze. Upadł na jezdnię kilka metrów dalej. Doznał urazu klatki piersiowej i złamań.

Marta Cienkowska, dziś ministra kultury, w kwietniu była podsekretarzem stanu w tym resorcie.

Prokuratura zarzucała Marcie Cienkowskiej, że nie zachowała należytej ostrożności skręcając w ulicę Koszykową z podporządkowanej ulicy Pięknej, niewłaściwie oceniła prędkość i odległość nadjeżdżającego motocyklisty i nie ustąpiła mu pierwszeństwa. Obrażenia motocyklisty wymagały leczenia dłuższego niż siedem dni.

Prokurator zawnioskował do sądu, by wyznaczyć ministrze kultury rok próby. – Oznacza to, że jeśli Marta C. popełni w tym czasie umyślne przestępstwo, to wówczas prokurator podejmie postępowanie i sprawa wypadku z ul. Pięknej będzie rozpoznawana jak w warunkach wniesienia aktu oskarżenia – tłumaczy prokurator Piotr Antoni Skiba, rzecznik prasowy Prokuratury Okręgowej w Warszawie.

Ponadto prokurator chce, by ministra zapłaciła pokrzywdzonemu 30 tys. zł, a także by wpłaciła 5 tys. zł na Fundusz Pomocy Pokrzywdzonym i Pomocy Postpenitencjarnej.

– Wniosek o warunkowe umorzenie nie jest w tym przypadku odstępstwem, bo mamy do czynienia z ministrem. Marta C. nie była karana. Wypadek spowodowała nieumyślnie. Nie przekroczyła prędkości ani nie rozmawiała za kierownicą przez telefon. Obrażenia motocyklisty zostały zakwalifikowane jako średnie, ale też nie były bardzo poważne. Dla prokuratora istotna była też postawa sprawczyni – wylicza rzecznik. ●

Magda Roszkowska

OGŁOSZENIE PŁATNE Płock/34424917

Syndyk masy upadłości Jadwigi Pakulskiej- osoby fizycznej nieprowadzącej działalności gospodarczej sprzeda z wolnej ręki prawo własności:

a) *niezabudowanej działki gruntu (łąki; grunty orne) położonej Wykowo gm. Słupno- KW PL1P/00104943/6,*
b) *niezabudowanej działki gruntu położonej Emilianów gm. Gostynin- KW PL1G/00036769/5,*
c) *niezabudowanej działki gruntu (grunty orne) położonej Żółtowo; Zglenice Duże gm. Mochowo- KW PL1E/00028739/5,*
d) *lasu położonego Cieślin gm. Mochowo- KW PL1E/27525/5,*
e) *niezabudowanej działki gruntu (grunty orne) położonej Dzięgielewo, gm. Gozdowo- KW PL1E/00026924/5.*

Krajowemu Ośrodkowi Wsparcia Rolnictwa przysługuje prawo pierwokupu i odkupu co do nieruchomości z lit. a, b, d i e.

Minimalna cena składnika z lit.:
a) 21.040 zł netto,
b) 3.440 zł netto,
c) 33.600 zł netto,
d) 20.800 zł netto,
e) 18.400 zł netto.

Minimalna cena jest niższa o 20% od ceny wynikającej z operatów szacunkowych z dnia 25.09. i 18.10.2025 r. opracowanych przez rzeczoznawcę majątkowego Wojciecha Jasińskiego (uprawnienia nadane przez Ministra Infrastruktury i Budownictwa nr 2424). W/w rzeczoznawca jest również biegłym sądowym przy SO w Płocku.

Termin składania ofert: do 20.03.2026 r.

Sposób składania ofert jest podany na stronie internetowej syndyka w zakładce Ogłoszenia syndyka (nieruchomości).

Istnieje możliwość przesłania operatu szacunkowego za pośrednictwem poczty elektronicznej.

Dane kontaktowe syndyk Anny Borysewicz: nr tel. 600 545 232; e-mail: anna.borysewicz@wp.pl.

OGŁOSZENIE PŁATNE Białystok/34424878

WYCIĄG Z OGŁOSZENIA O PRZETARGU

Zgodnie z § 6 ust. 5a rozporządzenia Rady Ministrów z dnia 14 września 2004 r. w sprawie sposobu i trybu przeprowadzania przetargów oraz rokowań na zbycie nieruchomości (Dz. U. z 2021 r. poz. 2213)

Prezydent Miasta Białegostoku

ogłasza trzeci przetarg ustny nieograniczony na sprzedaż nieruchomości gminnej:

1. **Oznaczenie nieruchomości: lokal mieszkalny nr 39A**, stanowiący własność Gminy Białystok, położony przy **ul. Grochowej 2** w Białymstoku, składający się z 2 pokoi, kuchni, łazienki z WC i przedpokoju o pow. użytkowej **31,46 m²** (3 izby), na IV piętrze, zbywany wraz ze sprzedażą udziału w nieruchomości wspólnej, którą stanowi grunt oznaczony jako działka **nr 1589**, o pow. **0,0820 ha**, w obrębie 11 – Śródmieście (Kw. Nr BI1B/00021564/2) oraz części budynku i urządzenia, które nie służą wyłącznie do użytku właścicieli lokali.
2. **Cena wywoławcza: 238.200,00 zł**.
3. **Termin i miejsce przetargu: 21 kwietnia 2026 r.** (wtorek) **godz. 10^{00}**, **sala 10** Urzędu Miejskiego, przy ul. Słonimskiej 1, w Białymstoku.
4. **Terminy okazania lokalu –** 13 kwietnia 2026 r. w godz. 14^{15} – 14^{45} oraz 15 kwietnia 2026 r. w godz. 10^{00} – 10^{30}.
5. **Wysokość wadium: 23.900,00 zł** do dnia **16 kwietnia 2026 r**. Za datę wpłaty uważać się będzie datę zaksięgowania wadium na rachunku bankowym sprzedającego.
6. **Informacja o miejscu wywieszenia i publikacji ogłoszenia o przetargu:** tablica ogłoszeń w siedzibie Urzędu Miejskiego w Białymstoku przy ul. Słonimskiej 1 oraz Internet strony: www.bip.bialystok.pl – zakładka „Przetargi na nieruchomości" oraz www.bialystok.pl – zakładka „Dla mieszkańców" „Nieruchomości".
7. **Dane teleadresowe, pod którymi można uzyskać szczegółowe informacje:** Departament Skarbu Urzędu Miejskiego w Białymstoku, przy ul. Słonimskiej 1, tel. (85) 869-60-88.

OGŁOSZENIE PŁATNE Warszawa/34424909

STAROSTA WARSZAWSKI ZACHODNI

05-850 Ożarów Mazowiecki tel. 22 733-72-00
ul. Poznańska 129/133 fax. 22 733-72-01

O B W I E S Z C Z E N I E nr 7/z/2026

na podstawie art. 10 § 1 w związku z art. 49 ustawy z dnia 14 czerwca 1960 r. – *Kodeks postępowania administracyjnego* (Dz. U. z 2025 r. poz. 1691 t.j. ze zm.) oraz art. 11f ust. 3 ustawy z dnia 10 kwietnia 2003 r. *o szczególnych zasadach przygotowywania i realizacji inwestycji w zakresie dróg publicznych* (Dz. U. z 2024 r. poz. 311 t.j.),

Starosta Warszawski Zachodni zawiadamia, że w dniu 5 marca 2026 roku na wniosek zarządcy drogi: Burmistrza Ożarowa Mazowieckiego

z siedzibą w Ożarowie Mazowieckim przy ul. Kolejowej 2, reprezentowanego przez pełnomocnika Pana Daniela Pietrzaka

została wydana decyzja nr 156/zrid/2026 o zezwoleniu na realizację inwestycji drogowej pn.:

„Rozbudowa drogi gminnej – ul. Parkowej na odcinku od ul. Umiastowskiej do ul. Lipowej w Ożarowie Mazowieckim".

Decyzji tej nadano rygor natychmiastowej wykonalności.

Realizacja inwestycji objętej decyzją nie powoduje przejęcia nieruchomości na podstawie art. 12 ust. 4 ustawy o szczególnych zasadach przygotowania i realizacji inwestycji w zakresie dróg publicznych.

PONADTO STAROSTA WARSZAWSKI ZACHODNI zawiadamia,

że strony niniejszego postępowania lub ich przedstawiciele i pełnomocnicy mogą zapoznać się z treścią decyzji w siedzibie Starostwa Powiatu Warszawskiego Zachodniego, w Wydziale Architektury i Budownictwa przy ul. Poznańskiej 129/133 w Ożarów Mazowiecki, w godzinach pracy urzędu: poniedziałek: 9.00–17.00, wtorek, środa, piątek: 8.00–16.00, czwartek: dzień wewnętrzny (bez obsługi interesantów). Sposób udostępnienia akt sprawy należy uzgodnić z Wydziałem Architektury i Budownictwa Starostwa Powiatu Warszawskiego Zachodniego. Prosimy o wcześniejsze umówienie się telefoniczne:22 733-72-27 lub mailowo: architektura@pwz.pl.

Od decyzji służy stronie odwołanie do Wojewody Mazowieckiego, za pośrednictwem Starosty Warszawskiego Zachodniego, w terminie 14 dni od dnia otrzymania decyzji przez wnioskodawcę lub zawiadomienia stron o jej wydaniu.

Zgodnie z art. 11f ust. 3 ustawy o szczególnych zasadach przygotowania i realizacji inwestycji w zakresie dróg publicznych decyzję o zezwoleniu na realizację inwestycji drogowej doręcza się wnioskodawcy, natomiast pozostałe strony zawiadamia się o jej wydaniu w drodze obwieszczenia.

Zgodnie z art. 49 Kodeks postępowania administracyjnego w związku z art. 11f ust. 3 ww. ustawy, w przypadku zawiadomienia stron przez obwieszczenie zawiadomienie uważa się za dokonane po upływie 14 dni od dnia publicznego ogłoszenia.

Dzień publicznego obwieszczenia w BIP Starostwa Powiatu Warszawskiego Zachodniego: 9 marca 2026 r.

eprasa.pl c1fe9485bc

Awantura o metadon na Mokotowie

Mieszkańcy są zaniepokojeni, a pan się śmieje pod nosem

Sesja rady dzielnicy Mokotów przerodziła się w burzliwą debatę na temat przeniesienia kliniki metadonowej do bloku mieszkalnego przy ul. Czerskiej. Straż miejska zapowiada, że okolice kliniki zostaną objęte 24-godzinną ochroną.

Rafał Górski

• **Sesja rady dzielnicy Mokotów. 10 marca 2026 r.** FOT. MICHAŁ BOROWCZYK / AGENCJA WYBORCZA.PL

Wtorkowa wieczorna sesja rady dzielnicy Mokotów przyciągnęła 10 marca do sali konferencyjnej Centrum Łowicka dużą grupę mieszkańców. Tak dużą, że nie wszyscy zmieścili się w środku.

Punkt dotyczący kliniki leczenia metadonem Volta-Med był dopiero 11. w kolejności. Przez pierwsze 2,5 godziny atmosfera była niemal senna, ale gdy wiceprzewodnicząca rady Bożena Kosińska-Krauze ogłosiła, że radni zajmą się kliniką, która przeniosła się z Kijowskiej na ul. Czerską, do głosu zaczęli zgłaszać się podenerwowani mieszkańcy.

Przypomnijmy: klinika cieszy się złą sławą. W zeszłym roku kontrola Ministerstwa Zdrowia wykazała, że program leczenia w Volta-Medzie na Pradze był prowadzony na skalę znacznie przekraczającą możliwości placówki. Wykazano wiele nieprawidłowości, m.in. brak rzetelnej dokumentacji, nieregularne wpisy lekarskie, brak dokumentacji oceny stabilności pacjentów. W raporcie są też przypadki wypisywania leku osobom niespełniającym warunków.

Obok placówki dochodziło do handlu wydawanym lekiem. Pacjenci pili przed Volta-Medem alkohol, zbierali się w grupach i dzielili lekiem. Jak słyszymy od mieszkańców Pragi, po eksmisji kliniki na ul. Kijowskiej zapanował spokój. Volta-Med tymczasem przeniósł się do bloku przy ul. Czerskiej 18 na Mokotowie.

Straż miejska na Czerskiej przez 24 godziny

Mieszkańcy okolicy zorganizowali już protest, bo pod kliniką zaczęło dochodzić do pierwszych awantur i handlu lekiem. W sąsiadującej obok aptece była próba kradzieży. Pacjenci wykupują też strzykawki i igły.

Nie może być tak, że prawa jednej grupy społecznej, czyli klientów kliniki, odbywają się kosztem innej grupy, czyli nas, mieszkańców. W tym naszego prawa do bezpieczeństwa i spokojnego mieszkania

Wróćmy do wtorkowej sesji rady dzielnicy. Przedstawiciel straży miejskiej zapewnił, że okolice kliniki zostaną objęte 24-godzinną ochroną. – Do tej pory przeprowadziliśmy 118 kontroli w okolicach placówki. Traktujemy sygnały mieszkańców bardzo poważnie, mogą państwo na nas liczyć – zapewnił funkcjonariusz.

Pani Anna, przedstawicielka wspólnoty mieszkaniowej, zwróciła uwagę, że mieszkańcy o przeprowadzce placówki dowiedzieli się z publikacji „Gazety Wyborczej". – Byłam zaskoczona – oświadczyła. – W naszym budynku jest 450 lokali, mieszka około 2000 osób. Mamy dzieci, mamy seniorów, mamy plac zabaw na dziedzińcu. W okolicy jest około 30 placówek edukacyjnych: żłobki, przedszkola, szkoły podstawowe, licea. Czujemy się głęboko zaniepokojeni jako społeczność lokalna charakterem działalności tej placówki – podkreślała.

– Nie może być tak, że prawa jednej grupy społecznej, czyli klientów kliniki, odbywają się kosztem innej grupy, czyli nas, mieszkańców. W tym naszego prawa do bezpieczeństwa i spokojnego mieszkania – podsumowała.

Mieszkańcy nie zgłaszają nieprawidłowości

W sesji uczestniczył jeden z szefów Volta-Medu Marcin Bronikowski. Twierdził, że mieszkańcy mylą pojęcia, nazywając metadon narkotykiem. – Nie jest prawdą, że w naszej placówce rozdaje się narkotyki. My tych narkotyków nie posiadamy. Jedyną substancją wydawaną pacjentom jest zamiennik substancji nielegalnej, który pozwala im funkcjonować i zabezpiecza przed zespołem abstynencyjnym, którego mogliby nie przeżyć – przekonywał.

Dodał, że od początku działalności przy ulicy Czerskiej usunięto dyscyplinarnie z programu dziewięć osób i zarzucał mieszkańcom, że występują przeciwko osobom chorym i demonizują ich. – Mimo że podaliśmy mieszkańcom numery telefonu i adres mailowy do zgłaszania incydentów, od trzech tygodni nie dostaliśmy ani jednego zgłoszenia – twierdził.

Jedna z mieszkanek Magdalena Wasilewska wypomniała, że Volta-Med przyjmuje więcej pacjentów, niż powinna, co generuje duże zyski dla spółki, ale też problemy dla sąsiadów. – Na Kijowskiej deklarowaliście, że będziecie obsługiwać 120 osób a nie 465. W tym czasie wykluczyliście cztery osoby i to nie z powodu złamania regulaminu, tylko z powodu agresji – zarzucała. Wyliczyła też, że pozostałe placówki leczenia substytucyjnego w Warszawie przyjmują w sumie 1050 osób, a ta przy Czerskiej – aż 450. To tak, jakby pod jednym dachem na Czerskiej były dwie placówki, bo w pozostałych średnio jest po 200 pacjentów.

Radny krytykuje przedstawiciela Volta-Medu

Bronikowski zapewniał, że klinika ma pełną kontrolę nad pacjentami. Przekonywał, że wszystkie sytuacje zagrożenia są odnotowywane i natychmiast rozwiązywane. – Mimo wcześniejszych informacji medialnych o incydentach, w naszej placówce takich sytuacji praktycznie nie ma, a w razie ich wystąpienia reagujemy natychmiast – mówił.

Na zachowanie Bronikowskiego zareagował radny Grzegorz Owsianko z PiS: – Mieszkańcy są zaniepokojeni, a pan się śmieje pod nosem, pan ocenia, pan próbuje zaprezentować metodę socjo-techniczną, że państwo reprezentują pacjentów, a tutaj niewykształceni mieszkańcy nie wiedzą, co robią. Państwo w wyniku takiej działalności powodują, że u mieszkańców rodzą się wątpliwości nie tylko co do państwa działalności, ale również do całego programu. Państwo są uciążliwością dla mieszkańców, nie pacjenci. Nie byłoby tych wątpliwości, gdyby, tak jak pisze NFZ, w przypadku pięciu innych lokalizacji nie było problemu. Dlaczego tylko w przypadku państwa firmy są te wątpliwości i poczucie niebezpieczeństwa? – zapytał radny.

Przedstawiciel placówki odparł, że inne kliniki nie mogą przyjmować takiej liczby pacjentów, bo NFZ nie ma na to pieniędzy. Gdy jeden z mieszkańców zapytał, skąd w takim razie pieniądze na przyjmowanie pacjentów ma Volta-Med, Bronikowski odparł: – Wydajemy je z własnej kieszeni, a potem NFZ zwraca za nadwykonania.

Na koniec dyskusji radni przyjęli stanowisko, w którym zaapelowali do NFZ o „znalezienie innej formuły organizacyjnej prowadzenia i lokalizowania tego typu świadczeń zdrowotnych w sposób uwzględniający specyfikę zabudowy mieszkaniowej oraz obecność szkół i przedszkoli w sąsiedztwie". Dokument został przyjęty jednogłośnie.

Jak poinformował „Wyborczą" rzecznik NFZ Łukasz Jarocki, przy ul. Czerskiej trwa kontrola, która ma wykazać, czy placówka właściwie wywiązuje się z umowy i czy zapewnia odpowiednie warunki udzielanych świadczeń. ●

OGŁOSZENIE PŁATNE Płock/34424209

Zarząd Powiatu Gostynińskiego

Podaje do publicznej wiadomości informację o wywieszeniu wykazu nieruchomości, stanowiącej własność Powiatu Gostynińskiego, przeznaczonej do wynajęcia w trybie bezprzetargowym

Działając na podstawie art. 35 ust. 1 i 2 ustawy z dnia 21 sierpnia 1997 r. o gospodarce nieruchomościami (t.j. Dz. U. z 2024 r. poz. 1145 z późn. zm.) **Zarząd Powiatu Gostynińskiego** podaje do publicznej wiadomości informację, że na tablicy ogłoszeń Starostwa Powiatowego w Gostyninie, na stronie: bip.gostynin.powiat.pl oraz na tablicy ogłoszeń Urzędu Gminy w Gostyninie na okres 21 dni został zamieszczony wykaz nieruchomości stanowiącej własność Powiatu Gostynińskiego, przeznaczonej do wynajęcia na rzecz dotychczasowego najemcy na okres 3 lat, obejmujący budynek położony w Gorzewie, gm. Gostynin na działce ew. numer 389/16 o pow. 0,0153 ha.

Informacje na temat nieruchomości udzielane są w Wydziale Geodezji Kartografii, Katastru i Nieruchomości Starostwa Powiatowego w Gostyninie, ul. 3 Maja 43b, pokój nr 105, lub pod numerami tel. 24 235 85 09 lub 24 235 85 08.

OGŁOSZENIE WŁASNE WYDAWCY 34425079

Słówko · Literówka
Quizy · Sudoku
Krzyżówki

Szukaj w APLIKACJI WYBORCZEJ

Zeskanuj QR kod i pobierz aplikację

POBIERZ Z Google Play
Pobierz w App Store

1 WA

eprasa.pl c1fe9485bc

Informator usług funeralnych

WOLA

AMBER

Młynarska 52,
tel. całodobowy 501 796 471

34410530

WOLA

Exitus

Al. Solidarności 147,
dyżur całodobowy tel. 22 620 24 18,
vis a vis Urzędu Warszawa Wola

34412457

WOLA

DOM POGRZEBOWY „BABICE"

ul. Okulickiego 5C, 05-082 Stare Babice
tel. całodobowy 602 11 89 49
www.babice.com.pl

34410523

Informator usług funeralnych

Z ogromnym smutkiem zawiadamiamy,
że w dniu 4 marca 2026 roku, w wieku 81 lat,
zmarła Ukochana i najwspanialsza, Żona, Mama i Babcia

Jadwiga Bożenna Ściuba

Emerytowana pracowniczka Politechniki Warszawskiej

Na zawsze będzie żyła w naszych sercach i naszej pamięci.

Mąż, córki z rodzinami

Uroczystości pogrzebowe odbędą się
13 marca 2026 roku o godzinie 10.00
na Cmentarzu Bródnowskim w Warszawie,
w kościele pw. św. Wincentego á Paulo.

www.nekrologi.wyborcza.pl/34424991

Z bólem zawiadamiamy
o śmierci naszej Kochanej
Mamy, Babci i Prababci

Elżbiety Lange
z domu Szczepańskiej, primo voto Gołas

Była znaną muzykolożką,
związaną przez wiele lat z Instytutem Sztuki PAN,
cenioną krytyczką muzyczną i publicystką.

Pogrążeni w głębokim smutku
Agnieszka, Agata, Matylda i Gustaw

Nabożeństwo żałobne odbędzie się
16 marca 2026 roku o godzinie 12.00 w kościele
św. Katarzyny w Warszawie ul. Fosa 17,
po którym nastąpi wyprowadzenie
na cmentarz Służew (ul. Fosa)
do grobu rodzinnego.

www.nekrologi.wyborcza.pl/34425029

Piotrkowi Koryckiemu

wyrazy głębokiego współczucia

z powodu odejścia

Mamy

ŚP
Ewy Nurowskiej-Koryckiej

składa

Jacek Nurowski z rodziną

www.nekrologi.wyborcza.pl/34424623

Wyrazy głębokiego żalu i współczucia
z powodu śmierci

Prof. dr hab.
Marii Moniki Jeżewskiej

Rodzinie i Bliskim

składa

*Dyrekcja, Rada Naukowa,
pracownicy i doktoranci
Instytutu Biochemii i Biofizyki PAN*

www.nekrologi.wyborcza.pl/34425097

Z głębokim smutkiem i żalem zawiadamiamy,
że odszedł od nas

Ryszard Bernacki

ukochany Mąż, Tata, Dziadek i Teść.

Pozostanie na zawsze w naszej pamięci i sercach.

Pogrążona w smutku

Rodzina

www.nekrologi.wyborcza.pl/34425064

ODESZLI.pl

Dziel się wspomnieniami o bliskich

Żyją, póki pamiętamy

Wejdź na serwis
odeszli.pl

Z przykrością informujemy o śmierci naszego Kolegi

ŚP
Mariusza Ryjaka

Z głębokim żalem przyjęliśmy informację,
że dnia 26 lutego 2026 roku zmarł
nasz wieloletni Pracownik z Działu Magazynu.

Zapamiętamy Mariusza jako sumiennego i życzliwego
członka naszego zespołu oraz wspaniałego Kolegę.

*Rodzinie, Bliskim
oraz Przyjaciołom Mariusza*

składamy
wyrazy szczerego żalu i najgłębszego współczucia.

Zarząd oraz Pracownicy Tchibo Manufacturing Poland Sp. z o.o.

www.nekrologi.wyborcza.pl/34424894

Pani

Małgorzacie Kunkel

Naczelnikowi Wydziału Gospodarki Nieruchomościami
i Nadzoru Właścicielskiego dla Dzielnicy Praga-Południe m.st. Warszawy

najszczersze wyrazy współczucia i słowa wsparcia
w trudnych chwilach po śmierci

Taty

składa

*Tomasz Kucharski Burmistrz Dzielnicy Praga-Południe m.st. Warszawy
wraz z Zarządem oraz pracownikami Urzędu*

www.nekrologi.wyborcza.pl/34424908

Z głębokim smutkiem i żalem przyjęliśmy wiadomość o śmierci

Pani
Barbary Wąsik

Sędziego w Stanie Spoczynku
Członka Zarządu Stowarzyszenia Sędziów w Stanie Spoczynku
Sądu Okręgowego w Warszawie

Rodzinie i Bliskim

składamy wyrazy głębokiego współczucia

*Stowarzyszenie Sędziów w Stanie Spoczynku
Sądu Okręgowego w Warszawie*

www.nekrologi.wyborcza.pl/34425058

W dniu 3 marca 2026 roku zmarł w wieku 91 lat
nasz kochany Tata, Dziadek i Pradziadek

Stefan Szulgowicz

Uroczystości pogrzebowe odbędą się
19 marca 2026 roku o godzinie 13.00
w Kościele pod wezwaniem Narodzenia Najświętszej Maryi Panny
w Warszawie, ul. Klasyków 21/23, po których nastąpi odprowadzenie
do grobu na Cmentarzu Tarchomińskim.

O czym zawiadamia pogrążona w głębokim smutku

Rodzina

www.nekrologi.wyborcza.pl/34425025

eprasa.pl c1fe9485bc

BURMISTRZ DZIELNICY ŻOLIBORZ
M.ST. WARSZAWY

informuje, że na Elektronicznej Tablicy Ogłoszeń Urzędu m. st. Warszawy
oraz w siedzibie Zakładu Gospodarowania Nieruchomościami w Dzielnicy Żoliborz
m. st. Warszawy przy ul. Marii Kazimiery 1,
zgodnie z art. 35 ustawy z 21 sierpnia 1997 r. o gospodarce nieruchomościami
(Dz. U. 2024 r., poz. 1145 ze zm.)
zostały wywieszone na okres 21 dni wykazy
wolnych lokali użytkowych przeznaczonych do najmu na okres 3 lat
przy ul. ks. J. Popiełuszki 11 lok. U1.

Wykaz dotyczący lokalu został umieszczony również na stronie internetowej
https://zoliborz.um.warszawa.pl/waw/zgn-zoliborz/wyszukiwarka-lokali

Warszawa/34425001

BURMISTRZ SUCHOWOLI
podaje do publicznej wiadomości,

że na tablicy ogłoszeń, na stronie BIP Urzędu Miejskiego w Suchowoli
oraz na stronie https://um-suchowola.wrotapodlasia.pl/ na okres 21 dni,
został wywieszony wykaz nieruchomości gruntowej
Gminy Suchowola przeznaczonej do sprzedaży:

- w drodze przetargu nieruchomość gruntowa stanowiąca działkę:
129 o pow. 0,49 ha położona w obrębie Dryga.

Bliższych informacji udziela: Urząd Miejski w Suchowoli, tel. (85) 7 229 407.

Białystok/34424930

Prezydent Miasta Białegostoku

podaje do publicznej wiadomości, że w siedzibie Urzędu Miejskiego w Białymstoku, przy ulicy Słonimskiej 1, został wywieszony na tablicy ogłoszeń na okres 21 dni, od 10 do 31 marca 2026 r., wykaz nr 7/2026 nieruchomości przeznaczonych do zbycia w trybie przetargu ustnego nieograniczonego, zarządzeniem nr 176/26 Prezydenta Miasta Białegostoku z dnia 9 marca 2026 r.

Powyższy wykaz nieruchomości został również zamieszczony na stronie internetowej Urzędu Miejskiego: www.bip.bialystok.pl

Białystok/34424818

Radomska Spółdzielnia Mieszkaniowa
im. Józefa Grzecznarowskiego
26-600 Radom, ul. Zbrowskiego 104 tel. /0 48/ 344-17-04 fax /0 48/ 344-18-00

Radomska Spółdzielnia Mieszkaniowa
im. J. Grzecznarowskiego w Radomiu ul. Zbrowskiego 104
ogłasza przetarg nieograniczony na wykonanie
zamówienia pn.:

Termomodernizacja budynku mieszkalnego wielorodzinnego wraz z robotami towarzyszącymi zlokalizowanego przy ulicy Zientarskiego 4 w Radomiu, będącego w zasobach Radomskiej Spółdzielni Mieszkaniowej w Radomiu

Oferty należy składać w zamkniętych kopertach w sekretariacie Spółdzielni przy ulicy Zbrowskiego 104 w Radomiu w terminie **do dnia 1.04.2026 r. do godz. 9:00.** Otwarcie ofert nastąpi w siedzibie Zamawiającego ul. Zbrowskiego 104 **w dniu 1.04.2026 r. o godz. 9:15.** Specyfikację Warunków Zamówienia można pobrać ze strony internetowej **www.rsm.radom.pl.**

Radomska Spółdzielnia Mieszkaniowa im. J. Grzecznarowskiego w Radomiu zastrzega sobie prawo unieważnienia przetargu na dane zamówienie, bez podania przyczyny i bez ponoszenia jakichkolwiek skutków prawnych i finansowych."

Radom/34424811

Działając na podstawie art. 35 ust. 1 ustawy
z dnia 21 sierpnia 1997 r. o gospodarce nieruchomościami
(Dz. U. z 2024 r. poz. 1145, 1222, 1717, 1881, z 2025 r. poz. 1077, 1080)

Dyrektor Zarządu Dróg i Transportu Miejskiego w Lublinie
działając w imieniu Gminy Lublin

podaje do publicznej wiadomości informację o zamieszczeniu na okres 21 dni, tj. od 09.03.2026 r. do 30.03.2026 r. na tablicy ogłoszeń w siedzibie Zarządu Dróg i Transportu Miejskiego w Lublinie ul. Krochmalna 13j, 20-401 Lublin, I piętro, a także w Biuletynie Informacji Publicznej Zarządu Dróg i Transportu Miejskiego w Lublinie wykazu nieruchomości stanowiących własność Gminy Lublin, przeznaczonych do wydzierżawienia w trybie ww. ustawy, z przeznaczeniem pod lokalizację ogólnodostępnego punktu małej gastronomii, automatów vendingowych, saloniku prasowego, saloniku piekarniczego, kiosku wielobranżowego, na terenie budynku Zintegrowanego Centrum Komunikacyjnego (Dworzec Lublin) oraz wykazu nieruchomości stanowiących własność Gminy Lublin z przeznaczeniem pod lokalizację mobilnych punktów gastronomicznych na terenie zewnętrznym Zintegrowanego Centrum Komunikacyjnego (Dworzec Lublin) ul. Dworcowa 2 w Lublinie.

Lublin/34424836

Warszawa

OBWIESZCZENIE

Na podstawie art. 61 § 4 w związku z art. 10 § 1. art. 49 ustawy z 14 czerwca 1960 r. – Kodeks postępowania administracyjnego (Dz.U. z 2025 r., poz. 1691) oraz art. 11d ust. 5 ustawy z 10 kwietnia 2003 r. o szczególnych zasadach przygotowania i realizacji inwestycji w zakresie dróg publicznych (Dz. U. z 2024 r., poz. 311),

Prezydent m. st. Warszawy zawiadamia,

o wydaniu postanowienia nr **188 /AM/BIA/A/2026 z 6 marca 2026 r.** o omyłce pisarskiej w decyzji o zezwoleniu na realizację inwestycji polegającej nr **16/AM/BIA/ZRID/2026** z 29 stycznia 2026 r. w sprawie *rozbudowy drogi powiatowej nr 5581W – ul. Zdziarska na odcinku od rejonu działki ewid. nr 34/3 z obrębu 4-16-16 do rejonu działki ewid. nr 32/8 z obrębu 4-16-16 oraz budowy innej drogi publicznej – drogi gminnej na odcinku od ul. Zdziarskiej do końca działki ewid. nr 41 z obrębu 4-16-10 wraz z przebudową i budową infrastruktury technicznej w Warszawie w dzielnicy Białołęka.*

Pouczenie
Zgodnie z art. 10 §1 ustawy z dnia 14 czerwca 1960 roku Kodeksu postepowania administracyjnego - *Organy administracji publicznej obowiązane są zapewnić stronom czynny udział w każdym stadium postępowania, a przed wydaniem decyzji umożliwić im wypowiedzenie się co do zebranych dowodów i materiałów oraz zgłoszonych żądań* – strony niniejszego postępowania mogą zapoznać się z aktami sprawy w trakcie prowadzonego postępowania w Biurze Architektury i Planowania Przestrzennego Urzędu m.st. Warszawy, Al. Jerozolimskie 44, 00-024 Warszawa, tel. 22 443 23 92, w godzinach pracy urzędu – po wcześniejszym umówieniu telefonicznym.

Dzień publicznego obwieszczenia: 12 marca 2026 r.

Warszawa/34424826

OBWIESZCZENIE WOJEWODY MAZOWIECKIEGO

Zgodnie z art. 31g ust. 4, art. 89 ust. 1, art. 90, w związku z art. 31f ust. 1 ustawy z dnia 10 maja 2018 r. o Centralnym Porcie Komunikacyjnym (Dz. U. z 2024 r. poz. 1747 ze zm.), dalej specustawa, niniejszym zawiadamia się, że w dniu 13 lutego 2026 r. została wydana przez Wojewodę Mazowieckiego decyzj***ą*** Nr 29/SPEC/2026 o zezwoleniu na udostępnienie nieruchomości na rzecz:

inwestycja: „budowa lotniska wraz z liniami kolejowymi oraz infrastruktury towarzyszącej" w ramach zadania „Budowa Węzła kolejowego CPK Zadanie Częściowe/Pakiet 1."

Adres zamierzenia inwestycyjnego: województwo mazowieckie
powiat grodziski
gmina Baranów, jedn. ew. nr 140503_2
obręb 0008 Gole, dz. ew. nr: 482, 435/1, 483/1, 5, 26/1, 6, 1,
obręb 0016 Osiny, dz. ew. nr: 262/1, 337, 570/29,
obręb 0022 Żaby, dz. ew. nr: 147/4, 59/5, 72/1, 124, 126
obręb 0007 Izdebno Kościelne, dz. ew. nr: 36, 174
obręb 0013 Kłudno Stare, dz. ew. nr: 116.

Na podstawie art. 31h ust. 3 ustawy z dnia 10 maja 2018 r. o Centralnym Porcie Komunikacyjnym decyzji nadano rygor natychmiastowej wykonalności.

Akta przedmiotowej sprawy wraz z decyzją znajdują się do wglądu w Mazowieckim Urzędzie Wojewódzkim w Warszawie, Wydział Infrastruktury i Rolnictwa, Delegatura – Placówka Zamiejscowa w Radomiu, ul. Żeromskiego 53, 26-600 Radom.

Strona chcąca zapoznać się z decyzją oraz aktami postępowania, może tego dokonać w siedzibie tutejszego organu na Mazowieckim Urzędzie Wojewódzkim w Warszawie, Wydział Infrastruktury i Rolnictwa, Delegatura – Placówka Zamiejscowa w Radomiu, ul. Żeromskiego 53, 26-600 Radom, pok. 205A w poniedziałek w godz. 13^{00} - 16^{00} lub w czwartek w godz. 8^{00} - 12^{00} po wcześniejszym umówieniu się telefonicznym pod nr 48 36-20-594. Osoby nieumówione nie będą obsługiwane. Czas przeznaczony na zapoznanie się z aktami wynosi do 30 min i nie może zostać przedłużony.

Odwołanie od decyzji wnosi się w terminie w terminie 14 dni od dnia obwieszczenia lub doręczenia zawiadomienia o jej wydaniu.

Właściwy miejscowo wojewoda doręcza decyzję o udostępnieniu nieruchomości na cele badań i pomiarów wnioskodawcy, a pozostałe strony zawiadamia o jej wydaniu, w drodze obwieszczenia, w urzędzie wojewódzkim i urzędach gmin właściwych ze względu na lokalizację tej inwestycji, na stronach internetowych urzędu wojewódzkiego oraz tych gmin, ze skutkiem doręczenia na dzień obwieszczenia w urzędzie wojewódzkim - zgodnie z art. 31g ust. 4 ustawy z dnia 10 maja 2018 r. o Centralnym Porcie Komunikacyjnym.
Data publicznego obwieszczenia: **12 marca 2026 r.**

WIR-I.747.7.64.2025.IK1

Warszawa/34424342

eprasa.pl c1fe9485bc

Prezydent
miasta stołecznego
Warszawy

Warszawa, 27 lutego 2026 r.

OGŁOSZENIE

o wyłożeniu do publicznego wglądu projektu miejscowego planu zagospodarowania przestrzennego obszaru Wesoła–Centrum i Wola Grzybowska

Na podstawie art. 17 pkt 9 i 11 ustawy z dnia 27 marca 2003 r. o planowaniu i zagospodarowaniu przestrzennym (Dz. U. z 2023 r. poz. 977, 1506 i 1597), art. 67 ust. 3. pkt 4 ustawy z dnia 7 lipca 2023 roku o zmianie ustawy o planowaniu i zagospodarowaniu przestrzennym oraz niektórych innych ustaw (Dz. U. z 2023 r. poz. 1688, ze zm.), w związku z uchwałą Nr LXXX/2613/2023 Rady m.st. Warszawy z 20 kwietnia 2023 r. w sprawie przystąpienia do sporządzenia miejscowego planu zagospodarowania przestrzennego obszaru Wesoła-Centrum i Wola Grzybowska zmienioną

uchwałą Nr XXIII/891/2025 Rady m.st. Warszawy z 10 lipca 2025 r. w sprawie zmiany uchwały w sprawie przystąpienia do sporządzenia miejscowego planu zagospodarowania przestrzennego obszaru Wesoła-Centrum i Wola Grzybowska, a także na podstawie art. 39 ust. 1 ustawy z dnia 3 października 2008 r. o udostępnianiu informacji o środowisku i jego ochronie, udziale społeczeństwa w ochronie środowiska oraz o ocenach oddziaływania na środowisko (Dz. U. z 2024 r. poz. 1112 z późn. zm.), **zawiadamiam o wyłożeniu do publicznego wglądu projektu miejscowego planu zagospodarowania przestrzennego obszaru Wesoła - Centrum i Wola Grzybowska wraz z prognozą oddziaływania na środowisko, w terminie od 19 marca 2026 r. do 10 kwietnia 2026 r.** w siedzibie Biura Architektury i Planowania Przestrzennego Urzędu m.st. Warszawy, Aleje Jerozolimskie 44, (poziom -1, wejście od WOM, za Rotundą) w dni robocze w godzinach od 8:00 do 16:00, a także w Biuletynie Informacji Publicznej m.st. Warszawy.

Dyskusja publiczna nad rozwiązaniami przyjętymi w projekcie planu miejscowego odbędzie się 26 marca 2026 r. (czwartek) o godz. 17.00. w formie online.

Szczegółowe informacje dotyczące dyskusji publicznej będą obwieszczone w BIP oraz na stronie Biura Architektury i Planowania Przestrzennego:

Zgodnie z art. 18 ust. 1 oraz z art. 8c i 8d ustawy z dnia 27 marca 2003 r. o planowaniu i zagospodarowaniu przestrzennym, uwagi do projektu planu miejscowego może wnieść każdy, kto kwestionuje ustalenia przyjęte w projekcie planu miejscowego, wyłożonym do publicznego wglądu.

Uwagi do projektu planu mogą być wnoszone:

- **w formie elektronicznej:**
  - na adres email: sekretariat.BAiPP@um.warszawa.pl lub
  - na adres skrytki domyślnej ePUAP Urzędu m.st. Warszawy: /UMSTWarszawa/SkrytkaESP lub
  - na adres do doręczeń elektronicznych Urzędu m.st. Warszawy:

  ADE: AE:PL-79408-50689-FDSVF-21
- **w formie papierowej**: przesłane pocztą do Prezydenta m.st. Warszawy za pośrednictwem Biura Architektury i Planowania Przestrzennego Urzędu m.st. Warszawy lub doręczone osobiście na adres Biura Architektury i Planowania Przestrzennego Urzędu m.st. Warszawy Aleje Jerozolimskie 44, 00-024 Warszawa;
- **podczas dyskusji publicznej** za pomocą środków porozumiewania się na odległość w sposób umożliwiający jednoczesną transmisję obrazu i dźwięku oraz w formie zapisu tekstowego.

Termin składania uwag upływa 27 kwietnia 2026 r.

Wnoszący uwagę zobowiązany jest podać swoje imię i nazwisko albo nazwę oraz adres zamieszkania albo siedziby.

Dyżury projektantów planu odbędą się w terminie wyłożenia projektu planu do wglądu publicznego **w formie telefonicznej w piątek 20 marca 2026 r. i w środę 1 kwietnia 2026 r. w godzinach 13.00-16.00** pod numerem telefonu 22 325 81 08 oraz **stacjonarnie 8 kwietnia 2026 r. w godzinach 13.00-16.00 w siedzibie Urzędu Dzielnicy Wesoła, ul. 1 Praskiego Pułku 33, sala obrad Rady Dzielnicy Wesoła.**

Sprawę prowadzi Biuro Architektury i Planowania Przestrzennego Wydział Zagospodarowania Przestrzennego Wschód tel. 22 *443 23 15*.

z up. PREZYDENTA M.ST. WARSZAWY
Anetta [illegible]
zastępcy Dyrektora
w Biurze Architektury i Planowania Przestrzennego

Klauzula RODO - prawa związane z przetwarzaniem danych osobowych

Administratorem Pani/Pana danych osobowych jest Prezydent m.st. Warszawy (pl. Bankowy 3/5, 00-950 Warszawa), który przetwarza te dane na podstawie obowiązujących przepisów prawa, tj. ustawy z dnia 27 marca 2003 r. o planowaniu i zagospodarowaniu przestrzennym (t.j.: Dz.U. z 2018 r. poz. 1945) oraz na podstawie udzielonej zgody. Podanie przez Panią/Pana danych osobowych jest obowiązkowe, w zakresie w jakim stanowi o tym przepis prawa. W pozostałych przypadkach jest dobrowolne. Pani/Pana dane osobowe przetwarzane są w celu wypełnienia obowiązków prawnych ciążących na Administratorze, tj. realizacji partycypacji społecznej w procesie planistycznym oraz - w przypadku danych, których obowiązek podania nie wynika z przepisu prawa - w celu wynikającym z treści tej zgody. W związku z przetwarzaniem Pani/Pana danych osobowych przysługuje Pani/Panu prawo dostępu do danych osobowych, w tym prawo do uzyskania kopii tych danych, prawo do żądania sprostowania (poprawiania) danych osobowych, prawo wniesienia skargi do organu nadzorczego właściwego w sprawach ochrony danych osobowych – Prezesa Urzędu Ochrony Danych Osobowych, a w określonych prawem sytuacjach - prawo do żądania usunięcia danych osobowych i prawo do żądania ograniczenia przetwarzania danych osobowych. W stosunku do danych przetwarzanych na podstawie zgody przysługuje Pani/Panu także prawo do cofnięcia udzielonej zgody w dowolnym momencie. Pani/Pana dane mogą być przetwarzane w sposób zautomatyzowany i nie będą profilowane. W razie pytań dotyczących sposobu i zakresu przetwarzania Pani/Pana danych osobowych, a także przysługujących Pani/Panu uprawnień, należy kontaktować się z Inspektorem Ochrony Danych w Urzędzie m.st. Warszawy za pomocą adresu iod@um.warszawa.pl. Szczegółowe zapisy klauzuli informacyjnej dostępne są na stronie internetowej Urzędu m.st. Warszawy.

Warszawa/34424674

KONSULTACJE SPOŁECZNE

CORAZ LEPSZA
WESOŁA
DZIĘKI TWOIM OPINIOM

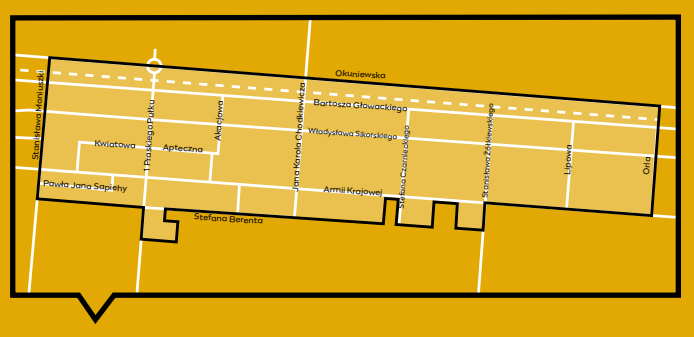

Jaki plan miejscowy **dla obszaru Wesoła - Centrum i Wola Grzybowska?**

Plan miejscowy wpłynie na rozwój Twojej okolicy. Określi, jak będzie można ją urządzić.

Poznaj projekt planu

- na architektura.um.warszawa.pl
- w Biurze Architektury i Planowania Przestrzennego (BAiPP), Aleje Jerozolimskie 44 (poziom – 1, wejście od WOM), pon.-pt. 8–16

Porozmawiajmy:

- na dyskusji on-line 26 marca 2026 (czwartek) o 17
- na dyżurze telefonicznym projektantki planu w piątek 20 marca i oraz środę 1 kwietnia w godz. 13–16 pod numerem 22 325 81 08
- na dyżurze stacjonarnym projektantki planu w środę 8 kwietnia w godz. 13 – 16 w Urzędzie Dzielnicy Wesoła, ul. 1 Praskiego Pułku 33, sala obrad Rady Dzielnicy Wesoła

Możesz też złożyć uwagi do planu. Dowiesz się, jak to zrobić na architektura.um.warszawa.pl lub pod tel. 19 115. Tam też znajdziesz więcej informacji o spotkniu on-line.

Konsultacje społeczne trwają od 19 marca do 27 kwietnia 2026.

Warszawa

TWOJA OPINIA SIĘ LICZY!

Warszawa/34424673

eprasa.pl c1fe9485bc

OBWIESZCZENIE
Prezydent Miasta Białegostoku

stosownie do art. 11d ust. 5 ustawy z dnia 10 kwietnia 2003 r. o szczególnych zasadach przygotowania i realizacji inwestycji w zakresie dróg publicznych (j.t. Dz. U. z 2024 r., poz. 311) oraz art. 49 ustawy z dnia 14 czerwca 1960 r. Kodeks postępowania administracyjnego (j.t. Dz. U. z 2025 r., poz. 1691) **zawiadamia,** że w Urzędzie Miejskim w Białymstoku, Departamencie Architektury zostało wszczęte postępowanie administracyjne z wniosku Prezydenta Miasta Białegostoku w sprawie wydania decyzji o zezwoleniu na realizację inwestycji drogowej polegającej na:

budowie drogi gminnej
ul. Długiej w Białymstoku

w zakresie budowy: jezdni, dróg dla pieszych, zjazdów, poboczy gruntowych, sieci kanalizacji deszczowej z przykanalikami i wpustami, oraz wylotem do rzeki Białej, kablowej elektroenergetycznej sieci oświetleniowej nN, kablowych linii elektroenergetycznych nN, kanału technologicznego, kanalizacji kablowej, sieci gazowej,na działkach o numerach ewidencyjnych:1467/4, 1684/19, 1599/6, 1526/15 (z podz. dz. 1526/12), 1528/4 (z podz. dz. 1528/2), 1534, 1571, 1513/10 (z podz. dz. 1513/3), 1537/9, 1575/3, 1576/3, 1576/8 (z podz. dz. 1576/6), 1577/27, 1577/28, 1577/29, 1577/30, 1577/31, 1577/32, 1577/39 (z podz. 1577/8), 1577/41 (z podz. 1577/18), 1578/11, 1579/6, 1579/10 (z podz. dz. 1579/7), 1357, 1353/3, 1352/3, 1351/3, 1350/3, 1349/5 (z podz. dz. 1349/3), 1349/7 (z podz. dz. 1349/4) obręb 0002 – Wysoki Stoczek w zakresie oznaczonym na projekcie zagospodarowania linią przerywaną koloru fioletowego,

na działkach innych dróg publicznych oraz nieruchomościach z których korzystanie będzie ograniczone, tj.:

-obręb 0002 – nr ewid. 1536 – przebudowa ul. Rzemieślniczej w zakresie budowy: jezdni (pow. 95,10 m2) dróg dla pieszych (pow. 50,16 m2), kanału technologicznego ze studnią (długość 7,85 m, głębokość 0,8m), kablowej elektroenergetycznej sieci oświetleniowej nN (długość 24,5 m, głębokość 0,8 m);

– obręb 0004 – nr ewid. 1045/1 – budowa kablowej elektroenergetycznej sieci oświetleniowej nN (długość 28,15 m, głębokość 0,9 m);

– obręb 0002 – nr ewid. 1684/14 – budowa kablowej elektroenergetycznej sieci oświetleniowej nN (długość 10,6 m, głębokość 0,8 m);

– obręb 0002 – nr ewid. 1684/16 – budowa kablowej elektroenergetycznej sieci oświetleniowej nN (długość 31,4 m, głębokość 0,8 m);

– obręb 0002 – nr ewid. 1349/8 (z podz. dz. 1349/4) – budowa kanalizacji deszczowej (długość 12,2 m, głębokość 2,24 m);

w zakresie oznaczonym na projekcie zagospodarowania terenu przerywaną linią koloru niebieskiego,

na działce poza projektowanym pasem drogowym, w stosunku do której inwestor jest uprawniony do jej nieodpłatnego zajęcia na czas realizacji inwestycji, terenów wód płynących – art. 20a ustawy ZRID:

– obręb 0003 – nr ewid. 371 – budowa sieci uzbrojenia terenu w zakresie budowy: kanalizacji deszczowej (długość 4,0 m, głębokość 0,94 m); urządzenia wodnego (wylot kanalizacji deszczowej W1)

w zakresie oznaczonym na projekcie zagospodarowania terenu przerywaną linią koloru granatowego,

z jednoczesnym zatwierdzeniem podziału nieruchomości.

Sprawa prowadzona jest z wniosku – **PREZYDENTA MIASTA BIAŁEGOSTOKU**

Wykaz nieruchomości objętych inwestycją:

Gmina Białystok, obręb: 0002 – Wysoki Stoczek, 0004 – Starosielce Płn., obręb 0003 – Antoniuk

Działki będące pasem drogowym w całości pod inwestycję

1467/4, 1599/6, 1357, 1351/3, 1534, 1353/3, 1684/19 – obręb 0002

Działki niebędące pasem drogowym w całości pod inwestycję

1352/3, 1350/3, 1577/28, 1577/29, 1577/30, 1577/31, 1577/32, 1571, 1537/9, 1575/3, 1576/3, 1577/27, 1578/11, 1579/6 – obręb 0002

Działki ulegające podziałowi (nr działek po podziale tłustym drukiem – przeznaczone pod inwestycję):

1) 1526/12 dzielona na działki: **1526/15 o pow. 0,0172 ha (przeznaczona pod drogę)**, 1526/16 o pow. 0,0300 ha (w dotychczasowym władaniu) – obręb 0002,
2) 1528/2 dzielona na działki: **1528/4 o pow. 0,0055 ha (przeznaczona pod drogę)**, 1528/5 o pow. 0,0021 ha (w dotychczasowym władaniu) – obręb 0002,
3) 1513/3 dzielona na działki: **1513/10 o pow. 0,0085 ha (przeznaczona pod drogę)**, 1513/11 o pow. 0,1009 ha (w dotychczasowym władaniu) – obręb 0002,
4) 1576/6 dzielona na działki: **1576/8 o pow. 0,0013 ha (przeznaczona pod drogę)**, 1576/9 o pow. 0,0616 ha (w dotychczasowym władaniu) – obręb 0002,
5) 1577/8 dzielona na działki: **1577/39 o pow. 0,0003 ha (przeznaczona pod drogę)**, 1577/40 o pow. 0,0211 ha (w dotychczasowym władaniu) – obręb 0002,
6) 1577/18 dzielona na działki: **1577/41 o pow. 0,0027 ha (przeznaczona pod drogę)**, 1577/42 o pow. 0,0351 ha (w dotychczasowym władaniu) – obręb 0002,
7) 1579/7 dzielona na działki: **1579/10 o pow. 0,0079 ha (przeznaczona pod drogę)**, 1579/11 o pow. 0,2075 ha (w dotychczasowym władaniu) – obręb 0002,
8) 1349/3 dzielona na działki: **1349/5 o pow. 0,0100 ha (przeznaczona pod drogę)**, 1349/6 o pow. 0,4678 ha (w dotychczasowym władaniu) – obręb 0002,
9) 1349/4 dzielona na działki: **1349/7 o pow. 0,0312 ha (przeznaczona pod drogę)**, 1349/8 o pow. 0,1044 ha (w dotychczasowym władaniu) – obręb 0002.

Działki poza pasem drogowym (czasowe zajęcie terenu):

1536, 1684/14, 1684/16, 1349/8 (z podziału działki 1349/4) – obręb 0002

1045/1 – obręb 0004

Działki poza pasem drogowym (zgodnie z art. 20a specustawy)

371 – obręb 0003.

Z uwagi na powyższe informuję, że z aktami sprawy można zapoznać się w terminie 14 dni od dnia publicznego ogłoszenia tj. **do dnia 26.03.2026 r.** oraz złożyć ewentualne uwagi i wnioski w przedmiocie zamierzonej inwestycji **do dnia 02.04.2026 r.** po uprzednim kontakcie telefonicznym pod nr tel. 85 869 6094 można skorzystać z prawa zapoznania się z materiałem dowodowym. Strony w ww. terminie mają możliwość wypowiedzenia się co do zebranych dowodów i materiałów oraz zgłoszonych żądań. Po upływie wskazanego terminu zostanie wydana decyzja kończąca postępowanie administracyjne w pierwszej instancji.

Zgodnie z art. 49 ustawy Kodeks postępowania administracyjnego w przypadku zawiadomienia stron przez obwieszczenie, doręczenie uważa się za dokonane po upływie 14 dni od dnia publicznego ogłoszenia.

Jednocześnie na podstawie art. 9 Kodeksu postępowania administracyjnego poucza się, że w toku postępowania strony oraz ich przedstawiciele i pełnomocnicy maja obowiązek zawiadomić organ administracji publicznej o każdej zmianie swego adresu. w razie zaniedbania tego obowiązku doręczenie pisma pod dotychczasowym adresem ma skutek prawny (art. 41 Kpa).

Na podstawie przepisu art. 36 § 1 k.p.a., zawiadamiam, że rozpatrzenie przedmiotowej sprawy nie może nastąpić w terminie określonym przepisem art. 35 k.p.a., z uwagi, iż organ administracji publicznej w ramach prowadzonego postępowania administracyjnego ma obowiązek umożliwić stronie zapoznanie się z aktami sprawy, jak również wypowiedzenie się co do zebranego materiału dowodowego w sprawie. W związku z powyższym na podstawie przepisu art. 36 § 1 k.p.a. przedłużam termin załatwienia sprawy dnia 06.05.2026 r.

Jednocześnie pouczam, że zgodnie z art. 37 § 1 K.p.a. stronie służy prawo do wniesienia ponaglenia, jeżeli: 1) nie załatwiono sprawy w terminie określonym w art. 35 lub przepisach szczególnych ani w terminie wskazanym zgodnie z art. 36 § 1 (bezczynność); 2) postępowanie jest prowadzone dłużej niż jest to niezbędne do załatwienia sprawy (przewlekłość). Ponaglenie wnosi się do Wojewody Podlaskiego za pośrednictwem Prezydenta Miasta Białegostoku. Zgodnie z art. 37 § 2 K.p.a. ponaglenie zawiera uzasadnienie.

Dzień publicznego ogłoszenia: 12.03.2026 r.

KLAUZULA INFORMACYJNA
obwieszczenie ZRID

Informacja o przetwarzaniu danych osobowych.

1) W sprawach ochrony danych osobowych można kontaktować się z Inspektorem Ochrony Danych: Urząd Miejski w Białymstoku, ul. Słonimska 1, 15-950 Białystok, tel. 85 879 79 79, e-mail: bbi@um.bialystok.pl
2) Dane osobowe będą przetwarzane w celu prowadzenia postępowań administracyjnych w sprawach budowlanych na podstawie ustawy z dnia 10 kwietnia 2003 r. o szczególnych zasadach przygotowania i realizacji inwestycji w zakresie dróg publicznych.
3) Przetwarzane będą następujące kategorie Pani/Pana danych osobowych: identyfikujące osobę, adresowe, dane z rejestru gruntów oraz dane z dokumentów spadkowych lub innych dokumentów stanowiących dowód posiadanego tytułu prawnego do nieruchomości, dokumentów stanowiących dowód na potwierdzenie innych istotnych okoliczności w prowadzonej sprawie administracyjnej.
4) Dane osobowe nie będą ujawniane odbiorcom innym, niż uprawnieni na podstawie przepisów prawa oraz podmiotom, którym dane zostały powierzone do przetwarzania.
5) Pani/Pana dane osobowe będą przechowywane przez okres 10 lat, liczony w pełnych latach kalendarzowych począwszy od dnia 1 stycznia roku następnego od daty zakończenia sprawy. Po upływie tego okresu dokumentacja podlega ekspertyzie ze względu na jej charakter, treść i znaczenie. W przypadku zatwierdzenia projektu budowlanego, dokumentacja będzie przechowywana co najmniej przez okres istnienia obiektu budowlanego.
6) Przysługuje Pani/Panu prawo do żądania dostępu do własnych danych osobowych, ich sprostowania, usunięcia lub ograniczenia przetwarzania oraz prawo wniesienia sprzeciwu wobec przetwarzania.
7) W związku z przetwarzaniem danych osobowych przysługuje Pani/Panu prawo do wniesienia skargi do organu nadzorczego, którym jest Prezes Urzędu Ochrony Danych Osobowych.
8) Dane osobowe mogą być pozyskane z zasobów informacyjnych Urzędu Miejskiego w Białymstoku, jednostek administracji publicznej, źródeł publicznie dostępnych, stron postępowania, osób trzecich.
9) Informacje o źródle pochodzenia danych osobowych przysługują Pani/Panu w zakresie, w jakim nie ma to wpływu na ochronę praw i wolności osoby, od której dane pozyskano.
10) Podanie danych adresowych jest wymogiem ustawowym i ma charakter obowiązkowy, a ich niepodanie uniemożliwi rozpatrzenie sprawy.
11) Dane nie będą podlegały zautomatyzowanemu podejmowaniu decyzji, w tym profilowaniu.

Białystok/34424365

NEWSLETTER
Komunikaty.pl
Nowości w przepisach, zamówienia publiczne, porady ekspertów, raporty, ogłoszenia.
Dla przedsiębiorców, urzędników, zainteresowanych gospodarką.

ZAPISZ SIĘ
Wejdź na stronę **komunikaty.pl** lub użyj kodu QR

eprasa.pl c1fe9485bc

OBWIESZCZENIE
Prezydent Miasta Białegostoku

stosownie do art. 11d ust. 5 ustawy z dnia 10 kwietnia 2003 r. o szczególnych zasadach przygotowania i realizacji inwestycji w zakresie dróg publicznych (Dz. U. z 2024 r. poz. 311) oraz art. 49 ustawy Kodeks postępowania administracyjnego (Dz. U. z 2025 r., poz. 1691) zawiadamia, że w Urzędzie Miejskim w Białymstoku, Departamencie Architektury zostało wszczęte postępowanie administracyjne z wniosku Prezydenta Miasta Białegostoku w sprawie wydania decyzji o zezwoleniu na realizację inwestycji drogowej polegającej na budowie ulicy Nadrzecznej – drogi gminnej w Białymstoku w zakresie budowy: jezdni, utwardzonego pobocza, drogi dla pieszych, zjazdów, przykanalików sieci kanalizacji deszczowej wraz z wpustami deszczowymi, sieci kablowej elektroenergetycznej nN oświetlenia drogowego, kanalizacji kablowej na działkach o nr ewid.:629/4, 629/5, 633/4, 634/6, 631/25, 631/27, 631/29, 631/31, 635/9, 626/1 (z podz. dz. nr 626), 626/2 (z podz. dz. nr 626), 627/30 (z podz. dz. nr 627/6), 636/10 (z podz. dz. nr 636/3), 540/3 (z podz. dz. nr 540/2), 541/3 (z podz. dz. nr 541/2), 632/3 (z podz. dz. nr 632/1) – obręb 0001 – Bacieczki w zakresie oznaczonym na projekcie zagospodarowania linia przerywana koloru fioletowego, a także na działkach poza projektowanym pasem drogowym ulicy Nadrzecznej w ramach czasowego zajęcia pod budowę:

- 521/2 – obręb 0001 – przebudowa ul. Gen. Stanisława Maczka w zakresie budowy: jezdni (pow.57 m^2), drogi dla pieszych (pow.43 m^2), sieci kablowej elektroenergetycznej nN oświetlenia drogowego (na dł.18m i gł. 0,8m) oraz likwidacja rowu;
- 606 obręb 0001 – przebudowa ul. Gen. Stanisława Maczka w zakresie budowy: jezdni (pow.58 m^2);
- 626/3 (z podz. dz..626) – obręb 0001 – budowa kanalizacji kablowej (na dł.1,0m i gł. 0,7m);
- 636/11 (z podz. dz..636/3) – obręb 0001 – budowa ul. Saturna w zakresie budowy: jezdni (pow.45m^2), drogi dla pieszych (pow.158 m^2), kanalizacji kablowej (na dł.21m i gł. 0,7m);
- 1444/1 – obręb 0001 – budowa ul. Saturna w zakresie budowy jezdni (pow.284 m^2), drogi dla pieszych (pow.160 m^2);
- 1444/2 – obręb 0001 – budowa ul. Saturna w zakresie budowy jezdni (pow.10 m^2), drogi dla pieszych (pow.10 m^2);

w zakresie oznaczonym na projekcie zagospodarowania terenu przerywaną linia koloru granatowego.

z jednoczesnym zatwierdzeniem podziału nieruchomości.

Sprawa prowadzona jest z wniosku – **PREZYDENTA MIASTA BIAŁEGOSTOKU**

Wykaz nieruchomości objętych inwestycją:

Gmina Białystok obręb 0001 (Bacieczki)

Działki będące pasem drogowym pod inwestycję

629/4, 629/5, 633/4, 634/6,

Działki nie będące pasem drogowym w całości pod inwestycję

631/25, 631/27, 631/29, 631/31, 635/9

Działki ulegające podziałowi będące pasem drogowym (nr działek po podziale tłustym drukiem – przeznaczone pod inwestycję):

- 626 dzielona na działki: 626/3 o pow. 0,1900ha (w dotychczasowym władaniu), **626/1 o pow. 0,1464ha (przeznaczona pod ww. drogę), 626/2 o pow. 0,0051ha (przeznaczona pod ww. drogę)**
- 636/3 dzielona na działki: 636/11 o pow. 0,0203ha (w dotychczasowym władaniu), **636/10 o pow. 0,0166ha (przeznaczona pod ww. drogę)**
- 627/6 dzielona na działki: 627/31 o pow. 0,0010ha (w dotychczasowym władaniu), **627/30 o pow. 0,0206ha (przeznaczona pod ww. drogę)**

Działki ulegające podziałowi (nr działek po podziale tłustym drukiem – przeznaczone pod inwestycję):

- 540/2 dzielona na działki: 540/4 o pow. 0,1863ha (w dotychczasowym władaniu), **540/3 o pow. 0,0014ha (przeznaczona pod drogę)**
- 541/2 dzielona na działki: 541/4 o pow. 0,5030ha (w dotychczasowym władaniu), **541/3 o pow. 0,0177ha (przeznaczona pod drogę)**
- 632/1 dzielona na działki: 632/4 o pow. 0,1450ha (w dotychczasowym władaniu), **632/3 o pow. 0,0134ha (przeznaczona pod drogę)**

Działki poza pasem drogowym (czasowe zajęcie terenu)

521/2, 606, 626/3 (z podz. dz..626) , 636/11 (z podz. dz..636/3), 1444/1, 1444/2

Z uwagi na powyższe informuję, że z aktami sprawy można zapoznać się w terminie 14 dni od dnia publicznego ogłoszenia, tj. **do dnia 26.03.2026 r.** oraz złożyć ewentualne uwagi i wnioski w przedmiocie zamierzonej inwestycji **do dnia 02.04.2026 r. po uprzednim kontakcie telefonicznym pod nr tel. 85 879 7453** można skorzystać z prawa zapoznania się z materiałem dowodowym. Strony w ww. terminie mają możliwość wypowiedzenia się co do zebranych dowodów i materiałów oraz zgłoszonych żądań. Po upływie wskazanego terminu zostanie wydana decyzja kończąca postępowanie administracyjne w pierwszej instancji.

Zgodnie z art. 49 ustawy Kodeks postępowania administracyjnego w przypadku zawiadomienia stron przez obwieszczenie, **doręczenie uważa się za dokonane po upływie 14 dni od dnia publicznego ogłoszenia.**

Stosownie do art. 9 k.p.a. pouczam, że zgodnie z przepisem art. 41 k.p.a. w toku postępowania strony oraz ich przedstawiciele i pełnomocnicy mają obowiązek zawiadomić organ administracji publicznej o każdej zmianie swego adresu, w tym adresu elektronicznego. W razie zaniedbania tego obowiązku doręczenie pisma pod dotychczasowym adresem ma skutek prawny.

Na podstawie przepisu art. 36 § 1 k.p.a., zawiadamiam, że rozpatrzenie przedmiotowej sprawy nie może nastąpić w terminie określonym przepisem art. 35 k.p.a., z uwagi, iż organ administracji publicznej w ramach prowadzonego postępowania administracyjnego ma obowiązek umożliwić stronie zapoznanie się z aktami sprawy, jak również wypowiedzenie się co do zebranego materiału dowodowego w sprawie. W związku z powyższym na podstawie przepisu art. 36 § 1 k.p.a. przedłużam termin załatwienia sprawy dnia 19.05.2026 r.

Jednocześnie pouczam, że zgodnie z art. 37 § 1 k.p.a. **s**tronie służy prawo do wniesienia ponaglenia, jeżeli: 1) nie załatwiono sprawy w terminie określonym w art. 35 lub przepisach szczególnych ani w terminie wskazanym zgodnie z art. 36 § 1 (bezczynność); 2) postępowanie jest prowadzone dłużej niż jest to niezbędne do załatwienia sprawy (przewlekłość). Ponaglenie wnosi się do Wojewody Podlaskiego za pośrednictwem Prezydenta Miasta Białegostoku. Zgodnie z art. 37 § 2 k.p.a. ponaglenie zawiera uzasadnienie.

Dzień publicznego ogłoszenia: 12 marca 2026 r.

KLAUZULA INFORMACYJNA

dotycząca przetwarzania danych osobowych w sprawach określonych w ustawie z dnia 10 kwietnia 2003 r. o szczególnych zasadach przygotowania i realizacji inwestycji w zakresie dróg publicznych

1) Administratorem danych jest Prezydent Miasta Białegostoku adres: Urząd Miejski w Białymstoku, ul. Słonimska 1, 15-950 Białystok.
2) W sprawach ochrony danych osobowych można kontaktować się z Inspektorem Ochrony Danych: Urząd Miejski w Białymstoku, ul. Słonimska 1, 15-950 Białystok, tel. 85 879 79 79, e-mail: bbi@um.bialystok.pl
3) Dane osobowe będą przetwarzane w celu prowadzenia postępowań administracyjnych w sprawach budowlanych na podstawie ustawy z dnia 10 kwietnia 2003 r. o szczególnych zasadach przygotowania i realizacji inwestycji w zakresie dróg publicznych.
4) Przetwarzane będą następujące kategorie Pani/Pana danych osobowych: dane identyfikujące osobę, adresowe, dane z rejestru gruntów, oraz dane z dokumentów spadkowych lub innych dokumentów stanowiących dowód posiadanego tytułu prawnego do nieruchomości, dokumentów stanowiących dowód na potwierdzenie innych istotnych okoliczności w prowadzonej sprawie administracyjnej.
5) Dane osobowe nie będą ujawniane odbiorcom innym, niż uprawnieni na podstawie przepisów prawa oraz podmiotom, którym dane zostały powierzone do przetwarzania.
6) Pani/Pana dane osobowe będą przechowywane przez okres 10 lat, liczony w pełnych latach kalendarzowych począwszy od dnia 1 stycznia roku następnego od daty zakończenia sprawy. Po upływie tego okresu dokumentacja podlega ekspertyzie ze względu na jej charakter, treść i znaczenie. W przypadku zatwierdzenia projektu budowlanego, dokumentacja będzie przechowywana co najmniej przez okres istnienia obiektu budowlanego.
7) Przysługuje Pani/Panu prawo do żądania dostępu do własnych danych osobowych, ich sprostowania, usunięcia lub ograniczenia przetwarzania oraz prawo wniesienia sprzeciwu wobec przetwarzania.
8) W związku z przetwarzaniem danych osobowych przysługuje Pani/Panu prawo do wniesienia skargi do organu nadzorczego, którym jest Prezes Urzędu Ochrony Danych Osobowych.
9) Dane osobowe mogą być pozyskiwane z zasobów informacyjnych Urzędu Miejskiego w Białymstoku, jednostek administracji publicznej, źródeł publicznie dostępnych, stron postępowania, osób trzecich.
10) Informacje o źródle pochodzenia danych osobowych przysługują Pani/Panu w zakresie, w jakim nie ma to wpływu na ochronę praw i wolności osoby, od której dane pozyskano.
11) Podanie danych adresowych jest wymogiem ustawowym i ma charakter obowiązkowy, za wyjątkiem danych oznaczonych w formularzu urzędowym jako dobrowolne. Niepodane wymaganych danych uniemożliwi rozpoznanie sprawy.
12) Dane nie będą podlegały zautomatyzowanemu podejmowaniu decyzji, w tym profilowaniu

Białystok/34424364

Wójt Gminy Puńsk

działając na podstawie art. 35 ust. 1 ustawy z dnia 21 sierpnia 1997 r. o gospodarce nieruchomościami (Dz. U. 2024, poz. 1145 z późn. zm.) podaje do publicznej wiadomości, iż w siedzibie Urzędu Gminy Puńsk, ul. Mickiewicza 23, wywieszone zostały na tablicy ogłoszeń na okres 21 dni

wykazy nieruchomości stanowiących własność Gminy, przeznaczone do użyczenia i do wynajęcia.

Szczegółowe informacje w tej sprawie można uzyskać w Urzędzie Gminy Puńsk, ul. Mickiewicza 23, pokój nr 9, tel. 87 5161020

Białystok/34424929

Informuje się,

że zgodnie z art. 35 ust. 1 ustawy z dnia 21 sierpnia 1997 r. o gospodarce nieruchomościami

na Elektronicznej Tablicy Ogłoszeń (www.eto.um.warszawa.pl), tablicy ogłoszeń w siedzibie Zarządu Terenów Publicznych przy ul. Podwale 23 oraz na stronie internetowej ZTP (www.ztp.waw.pl)

zostały podane do wiadomości na okres 21 dni wykazy o numerach 14, 15, 16, 17 i 18 informujące o przeznaczeniu do oddania w dzierżawę nieruchomości m.st. Warszawy będących w administrowaniu Zarządu Terenów Publicznych.

Warszawa/34424922

R RSM Radomska Spółdzielnia Mieszkaniowa im. Józefa Grzecznarowskiego
26-600 Radom, ul. Zbrowskiego 104 tel. /0 48/ 344-17-04 fax /0 48/ 344-18-00

Radomska Spółdzielnia Mieszkaniowa im. J. Grzecznarowskiego w Radomiu ul. Zbrowskiego 104 ogłasza przetarg nieograniczony na wykonanie zamówienia pn.:

„Budowa wewnętrznej instalacji centralnej ciepłej wody z cyrkulacją w budynku mieszkalnym wielorodzinnym przy ulicy Żwirki i Wigury 4 w Radomiu będącym w zasobach Radomskiej Spółdzielni Mieszkaniowej w Radomiu."

Oferty należy składać w zamkniętych kopertach w sekretariacie Spółdzielni przy ulicy Zbrowskiego 104 w Radomiu w terminie **do dnia 30.03.2026 r. do godz. 10:00.** Otwarcie ofert nastąpi w siedzibie Zamawiającego ul. Zbrowskiego 104 **w dniu 30.03.2026 r. o godz. 10:15.** Specyfikację Warunków Zamówienia można pobrać ze strony internetowej **www.rsm.radom.pl.**

Radomska Spółdzielnia Mieszkaniowa im. J. Grzecznarowskiego w Radomiu zastrzega sobie prawo unieważnienia przetargu na dane zamówienie, bez podania przyczyny i bez ponoszenia jakichkolwiek skutków prawnych i finansowych.

Radom/34424812

R RSM Radomska Spółdzielnia Mieszkaniowa im. Józefa Grzecznarowskiego
26-600 Radom, ul. Zbrowskiego 104 tel. /0 48/ 344-17-04 fax /0 48/ 344-18-00

Radomska Spółdzielnia Mieszkaniowa im. J. Grzecznarowskiego w Radomiu ul. Zbrowskiego 104 ogłasza przetarg nieograniczony na wykonanie zamówienia pn.:

kompleksowe wykonanie hydroforni i instalacji wewnętrznej wody pożarowej dla potrzeb budynku mieszkalnego przy ulicy 11 listopada 2/4 będącym w zasobach Radomskiej Spółdzielni Mieszkaniowej w Radomiu.

Oferty należy składać w zamkniętych kopertach w sekretariacie Spółdzielni przy ulicy Zbrowskiego 104 w Radomiu w terminie **do dnia 31.03.2026 r. do godz. 10:00.** Otwarcie ofert nastąpi w siedzibie Zamawiającego ul. Zbrowskiego 104 **w dniu 31.03.2026 r. o godz. 10:15.** Specyfikację Warunków Zamówienia można pobrać ze strony internetowej **www.rsm.radom.pl.**

Radomska Spółdzielnia Mieszkaniowa im. J. Grzecznarowskiego w Radomiu zastrzega sobie prawo unieważnienia przetargu na dane zamówienie, bez podania przyczyny i bez ponoszenia jakichkolwiek skutków prawnych i finansowych.

Radom/34424813

eprasa.pl c1fe9485bc

WOJEWODA LUBELSKI

IF-I.7820.13.2024.MM

Lublin, 9 marca 2026r.

OBWIESZCZENIE WOJEWODY LUBELSKIEGO

o wszczęciu postępowania administracyjnego w sprawie wniosku o wydanie decyzji o zezwoleniu na realizację inwestycji drogowej

Zgodnie z art. 11d ust. 5 ustawy z dnia 10 kwietnia 2003 r. o szczególnych zasadach przygotowania i realizacji inwestycji w zakresie dróg publicznych (t.j. Dz. U. z 2024 r., poz. 311), zwanej dalej ustawą, zawiadamiam, że na wniosek Generalnego Dyrektora Dróg Krajowych i Autostrad, zostało wszczęte postępowanie administracyjne w przedmiocie wniosku o wydanie decyzji o zezwoleniu na realizację inwestycji drogowej dotyczącej inwestycji pn.:

Budowa drogi ekspresowej S12 Lublin – Dorohusk na odcinku Piaski – Dorohusk
(z wyłączeniem budowy obwodnicy Chełma) odcinek nr 3: obiekt WD-15 (wraz z obiektem) – węzeł Chełm Zachód (bez węzła)

Inwestycja będzie realizowana na działkach w liniach rozgraniczających:

Nr działki przed podziałem (lub całej w liniach rozgraniczających)	Nr działki po podziale przeznaczona pod pas drogi S12	Nr działki po podziale przeznaczona pod pasy innych dróg publicznych
obręb ew. 0031 Chojno Nowe Drugie, gm. Siedliszcze, powiat chełmski		
387	387/2	387/3
402		402/2
405		405/2
406		406/2; 406/3
408		408/2
409		409/2; 490/3
410		410/1; 410/2
411		411/1; 411/2
412		412
413		413/2
415		415/2; 415/3
416	416/2	416/1
417		417/2; 417/3
418	418/4	418/2; 418/3
419	419/3; 419/5	419/2; 419/4; 419/6
420	420/2	420/3
421	421/2	421/3
425	425/2	425/1
426	426/3	426/2
438		438/1
440		440/1; 440/2; 440/3; 440/5
441		441
442	442/3	442/1; 441/2
443	443/2	443/1
444	444/2	444/1
445		445
446	446/2	446/1
447	447/2	447/1
448	448/2	448/1
449	449/2; 449/3	449/1
450	450/2	450/1; 450/3; 450/4
454	454/4	454/3; 454/5; 454/2
463	463/2	463/1; 463/3
464		464/2
465		465/2
466	466/2	466/1; 466/3
470	470/3	470/2
472	472/3	472/2
479	479/3	479/2; 470/4
480	480/3	480/2; 480/4
481	481/3	481/2; 481/4
482	482/3	482/2; 482/4
483	483/3	483/2; 483/4
484	484/3	484/2; 484/4
488		488/2
491	491/3	491/2
495	495/3	495/2; 495/4
506	506/1	506/2
507	507/1	507/2
509	509/1	509/2
512		512/1
515		515/1
518		518/1
659		659/1; 659/2
660		660/1; 660/2
661		661/1; 661/2
662		662/1; 662/2
667		667/1
676		676/1
677		677/1
678		678/1
679		679/1
680		680/1
681	681/1	681/2
689	689/1	
690	690/1	
691	691/1	
692	692/1	
1507		1507/1
1515		1515/1; 1515/2
1523		1523/1
1505/2	1505/3	1505/4
422/2	422/4; 422/6	422/5
423/4	423/7	423/6; 423/8
424/2		424/2
439/1		439/3; 439/4
451/1	451/3	451/4
451/2	451/2	
452/1		452/3; 452/4
452/2	452/5; 452/7	452/6; 452/8
453/2	453/5; 453/7	453/4; 453/6; 453/8
456/2	456/5	456/4; 456/6; 456/8
457/2	457/5	457/4; 457/6; 457/8
458/2	458/5	458/4; 458/6; 458/8
459/2	459/5	459/4; 459/6
460/2	460/5	460/4; 460/6; 460/7
461/2	461/4	461/3; 461/5
462/2	462/4	462/3; 462/5
468/2	468/5	468/4; 468/6
469/2	469/5	469/4; 469/6
471/2	471/5	471/4; 471/6
473/2	473/3	473/4
474/2	474/5	474/4; 474/6
475/2	475/5	475/4; 475/6
476/2	476/5	476/4; 476/6
477/2	477/5	477/4; 477/6
478/2	478/5	478/4; 478/6
485/12		485/15
487/1	487/5	487/4
487/2	487/6	487/7
489/1	489/4	489/3
489/2	489/5	489/6
492/1	492/10	492/11
492/2		492/13
493/2	493/5	493/4; 493/6
494/2	494/5	494/4; 494/6
497/2		497/6
497/3	497/10	497/9; 497/11
498/1	498/7	498/6; 498/8
499/10	499/19	499/18; 499/20
499/9	499/13	499/12; 499/14; 499/15
500/2	500/4	500/3; 500/5
501/3	501/11	501/10; 501/12; 501/13
502/3	502/5	502/6
503/2	503/3	503/4
504/2	504/3	504/4
505/2	505/3	505/4
511/2	511/3	511/4
514/2		514/3
658/1		658/3; 658/4
658/2		658/6; 658/7
663/1		663/4
666/1		666/5
666/3		666/7
673/1		673/6
673/3		673/8
688/1	688/3	688/4
obręb ew. 0023 Chojno Nowe Pierwsze, gm. Siedliszcze, powiat chełmski		
242		242/2
286	286/4	286/2; 286/3
287	287/4	287/1; 287/3
288	288/3	288/1; 288/2
289	289/3	289/1; 289/2
290	290/3	290/2; 290/4
291	291/3	291/2; 291/4
292	292/3	292/2; 292/5
293	293/3	293/2; 293/5
294	294/3	294/2; 294/5
295	295/3	295/2
296	296/3	296/2
297	297/3	297/2
298	298/1	
299	299/3	299/2
300	300/3	300/2
301	301/3	301/2
302	302/3	302/2
303	303/3	303/2
304	304/3	304/2
305	305/3	305/2
306	306/3	306/2
307	307/3	307/2
308	308/3	308/2
309	309/3	309/2
310	310/3	310/2
311	311/3	311/2
312	312/3	312/2
332	332/3	332/2
333	333/1	333/3
334		334/1
337	337/3	337/2
338	338/3	338/2
339	339/3	339/2
340	340/2	340/1
341	341/1	
342	342/1	
343	343/1	
344	344/1	
345	345/1	
346	346/1	
347	347/1	
348	348/1	
364	364/1	
367	367/3	367/2; 367/4
368	368/3	368/2; 368/4
371	371/3	371/2
372		372/2
383	383/3	383/2; 383/4
411	411/2	
412	412/3	412/1
413	413/3	413/2; 413/4
423	423/2	423/3
425	425/2	425/3
426	426/2	426/3
427	427/2	427/3
428	428/2	428/3
430	430/1; 430/3	430/2
447		447/1
1261	1261/1	
1316	1316/3	1316/2
1262/2	1262/4	1262/5
1341/1	1341/3	1341/4
1341/2	1341/5	1341/6
280/6		280/8
285/2		285/4
313/2	313/4	
321/4		321/11
322/2		322/4
323/3	323/8	323/7
324/2	324/5	324/4
325/4	325/7	325/6
326/2	326/5	326/4
327/2	327/5	327/4
328/2	328/5	328/4
329/2	329/5	329/4
349/1	349/3	
363/1	363/3	
365/1	365/4	365/3
365/2	365/6	
366/1	366/4	366/3; 366/6
366/2	366/8	366/7; 366/9
369/1	369/4	369/3
369/2	369/7; 369/10	369/6; 369/9
370/2		370/4
373/1		373/5
377/2	377/5	377/4; 377/6
380/2	380/5	380/4
381/2	381/5	381/4
382/2	382/6	
382/4	382/9	382/8
384/1	384/3	384/4; 384/6
385/1		385/4
401/2	401/4	
414/2	414/4; 414/6	414/5
415/2	415/4	415/5
416/2	416/4	416/5
417/2	417/4	417/5
418/2	418/4	418/5
419/2	419/4	419/5
420/2	420/4	420/5
421/2	421/4	421/5
424/4	424/8	424/9
424/6	424/12	424/13
429/1	429/3	429/4; 429/5
429/2	429/7	429/8
obręb ew. 0026 Chojno Stare, gm. Siedliszcze, powiat chełmski		
75		75/2
82	82/1	82/2
83	83/2	83/3
84	84/1	84/2
85		85/1
88	88/2	
91		91/2
92		92/2
93		93/2
94		94/2
95		95/2
96		96/2
98		98/2; 98/3
99		99/2
105	105	
110	110/1; 110/3	110/2; 110/4
111	111/1; 111/3	111/2; 111/4
112	112/1; 112/4	112/3; 112/5
113	113/3	113/2; 113/4
114	114/3	114/2; 114/4
115	115/3	115/2; 115/4
116	116/3	116/2; 116/4
117	117/3	117/2; 117/4
118	118/3	118/2; 118/4
119	119/3	119/2; 119/4
120	120/3	120/2; 120/4
121	121/3	121/2; 121/4
122	122/3	122/2; 122/4
123	123/3	123/2; 123/4
124	124/3	124/1; 124/2; 124/4
125		125/1
127	127/1	127/3; 127/4
128		128/2; 128/3
129		129/2; 129/3
130		130/2; 130/3
131		131/2
143		143/2
144		144/1
145		145/1
146		146/1
147		147/1; 147/2
149		149/1; 149/2
150		150/1; 150/2
157		157/1; 157/2
159		159/1
160		160/1
226	226/3	226/2
230		230/2
250	250/1	
251	251/1	
252	252/1	
253	253/1	
254	254/2	254/1
255	255/2	255/1
256	256/2	256/1
257	257/2	257/1
258	258/2	258/1
259	259/2	259/1
260	260/2	260/1
261	261/2	261/1
262	262/2	262/1
263	263/3	263/2
264	264/3	264/2
265	265/3	265/2
266	266/3	266/2
267	267/3	267/2
268	268/3	268/2
270	270/3	270/2
271	271/3	271/2
272	272/3	272/2
273	273/3	273/2
274	274/3	274/2
275	275/3	275/2
276	276/3	276/2
277	277/3	277/2
278	278/3	278/2
279	279/3	279/2
280	280/3	280/2
281	281/3	281/2
282	282/3	282/2
283	283/3	283/2
284	284/3	284/2
334	334/2	
335	335/3	335/2; 335/4
336	336/3	336/2
338	338/3	338/2
341	341/3	341/2
342	342/2	342/1
343	343/3	343/2
344	344/3	344/2
345	345/3	345/2
346	346/3	346/2
347	347/3	347/2
348	348/3	348/2
352		352/1; 352/2
357	357/3	357/2
358	358/3	358/2
361	361/3	361/2
366	366/1	366/2
367		367/2; 367/3
369		369/2
148/1		148/3; 148/4
154/1	154/6	154/4; 154/5
154/2	154/9	154/8
154/3	154/11	154/12; 154/13
155/1		155/4; 155/5
155/3		155/7; 155/8
156/1		156/4; 156/5
158/1		158/3; 158/4
158/2		158/6; 158/7
163/2	163/4	

Lublin/34424689

eprasa.pl c1fe9485bc

Nr działki przed podziałem (lub całej w liniach rozgraniczających)	Nr działki po podziale przeznaczona pod pas drogi S12	Nr działki po podziale przeznaczona pod pasy innych dróg publicznych
227/2		227/4
228/2		228/4
229/7		229/10
231/2		231/6
232/4		232/9
233/2		233/4
234/2		234/6
235/2		235/4
269/1	269/5	269/4
269/2	269/9	269/8
340/1	340/4	340/3
340/2	340/9	340/7; 340/8
81/2	81/4	
97/3		97/7
97/4		97/9; 97/10
obręb ew. 0002 Anusin, gm. Siedliszcze, powiat chełmski		
99	99/1	
100	100/1	
101	101/1	
102	102/1	
103	103/1	
104	104/2	104/1
105	105/1	
106	106/3	106/2
107	107/3	107/2
131		131/2
132		132/1; 132/4; 132/3
133	133/1	133/2; 133/4; 133/5
134	134/2	134/7; 134/6; 134/5; 134/3; 134/1
135	135/2	135/1; 135/3; 135/4; 135/5
136	136/3	136/2; 136/4; 136/5; 136/6
137	137/4	137/2; 137/3; 137/5; 137/6
139	139/4	139/2; 139/3
140	140/5	140/2; 140/3
141	141/5	141/2; 141/3
142		142/2; 142/3
143		143/2
144		144/2
145		145/1
148	148/3	148/2
149		149/1
153		153/1
154/2		154/3
obręb ew. 0027 Stasin Dolny, gm. Siedliszcze, powiat chełmski		
79		79/2; 79/3
114		114/1
115		115/1; 115/2
116	116/3; 116/4	116/2; 116/5
117	117/2; 117/4	117/3
118	118/1; 118/3	118/2
119	119/4; 119/6	119/3; 119/5
120	120/2	
122	122/2; 122/4	122/3
123	123/2; 123/4	123/3
124	124/2; 124/4	124/3
125	125/2; 125/4	125/3
126	126/2	
127	127/1; 127/3	127/2
128	128/2; 128/4	128/3
129	129/1	
obręb ew. 0036 Siedliszcze, gm. Siedliszcze, powiat chełmski		
1572	1572/3	1572/2
1573	1573/3	1573/2
1574	1574/3	1574/2
1575	1575/3	1575/2
1576	1576/3	1576/2
1577	1577/3	1577/2
1578	1578/3	1578/2
1579	1579/3	1579/2
1580	1580/3	1580/2
1581	1581/3	1581/2
1582	1582/3	1582/2
1583	1583/3	1583/2
1584	1584/3	1584/2
1585	1585/3	1585/2
1586	1586/3	1586/2
1587	1587/3	1587/2
1588	1588/3	1588/2
1589	1589/3	1589/2
1590	1590/3	1590/2
1591	1591/3	1591/2
1592	1592/3	1592/2
1593	1593/3	1593/2
1594	1594/3	1594/2
1595	1595/3	1595/2
1596	1596/3	1596/2
1597	1597/3	1597/2
1602	1602/3	1602/2
1603	1603/1	
1607	1607/2	
1690		1690/2
1691	1691/3	1691/2
1692	1692/2	1692/1
1693	1693	
1694	1694	
1695	1695	
1696	1696	
1697	1697	
1698	1698	
1699	1699/2	1699/1
1700		1700/1
1701		1701/1
1702		1702/1
1703		1703/1
1725		1725/2
1726		1726/2
1727	1727/3	1727/2
1728	1728/3	1728/2
1729	1729/2	1729/1
1730	1730/1	
1732	1732/3	1732/2
1733	1733/1	
1737	1737/3	1737/2
1738	1738/3	1738/2
1739	1739/3	1739/2
1753		1753/2
1754		1754/2
1755	1755/3	1755/2
1756	1756/2	1756/1
1757	1757/1	
1764	1764/3	1764/2; 1764/4
1765	1765/1	1765/2
1769	1769/3	1769/2; 1769/4; 1769/6
1791	1791/2	
1795		1795/2
1798		1798/2
1799		1799/2; 1799/3
1802		1802/2
1803	1803	
1804	1804/3	1804/2
1805	1805	
1806	1806/3	1806/2
1807	1807	
1808	1808/2	1808/1
1809	1809	
1810	1810/2	1810/1
1811	1811/1	
1812	1812/1	1812/2; 1812/3
1814	1814/1	1814/2; 1814/3
1816	1816/1	1816/2; 1816/4
1818	1818/1	1818/2; 1818/4
1820	1820/1	1820/2; 1820/4
1828		1828/2; 1828/3
1831		1831/1
1832		1832/2
1843	1843/2	
1847		1847/2
1848		1848/2
1849	1849/3	1849/2
1850	1850/2	1850/1
1851	1851	
1852	1852	
1853	1853	
1854	1854	
1855	1855/1	1855/2
1856	1856/1	1856/2; 1856/3
1857		1857/2
1858		1858/2
2149		2149/2; 2149/3
1792/1		1792/4; 1792/5
1792/2	1792/8	1792/7; 1792/9
1822/1	1822/3	1822/4
1822/2		1822/7
1824/1		1824/4
1824/2		1824/7
1824/3		1824/9
1826/2		1826/4
1830/1		1830/4; 1830/6
1830/2		1830/8
obręb ew. 0021 Marynin, gm. Siedliszcze, powiat chełmski		
64		64/2; 64/3
65		65/2
69		69/1
77		77/2; 77/3
78	78/4	78/1; 78/2; 78/6
79	79/2	79/3; 79/4
80	80/4; 80/7	80/1; 80/2; 80/6
81	81/4; 81/6	81/1; 81/2; 81/5
82	82/5; 82/6	82/1; 82/2; 82/4; 82/8; 82/10; 82/11
83	83/5	83/1; 83/2; 83/4; 83/7; 83/8
84	84/4	84/1; 84/2
87		87/2; 87/3
88	88/2; 88/4	88/1; 88/3
89	89/1	89/2
90	90/1	90/2
91	91/1; 91/4	91/2; 91/3
93		93/1; 93/2
94		94/1; 94/2
95		95/1; 95/2
96		96/2; 96/3
97		97/2; 97/3
98		98/2; 98/3
99		99/2; 99/3
100		100/2
101		101/2
102		102/2
103		103/1; 103/2; 103/4
106		106/1
123	123/2	
150		150/2
151		151/1; 151/2
153		153/1; 153/2
155		155/1; 155/2
157	157/4	157/1; 157/2
158	158/4	158/1; 158/2
159	159/3	159/1; 159/2
160	160	
161	161	
162	162/1	162/2; 162/3; 162/4
164		164/1; 164/2
165		165/1
166		166/1; 166/2
167		167/1
168	168/3	168/2
169		169/2
170		170/2
172		172/1
188	188/2	
189	189/2; 189/4	189/3
190	190/2	
362	362/1	
363	363/1	
364	364/1	
365	365/1	
366	366/1	
367	367/1	367/2
378	378/1	
104/1		104/4; 104/5
104/2		104/7; 104/8
104/3		104/11
105/1		105/3; 105/4
163/1	163/4	163/3; 163/5; 163/7
163/2	163/8; 163/10	163/9
358/2	358/4	358/3
360/1	360/4	
360/2	360/6	
370/1		370/3
381/1		381/3
76/1		76/6; 76/7; 76/8
76/3		76/10; 76/11
obręb ew. 0006 Brzeziny, gm. Siedliszcze, powiat chełmski		
134		134/1
136	136/1	136/2
138	138/1	138/2
139	139/1	139/3
140	140/1	140/2
141	141/1	141/2
143	143/3; 143/6	143/2; 143/4
167	167/3	167/2
168	168/1	168/2
169		169/1
185	185/3	185/2
186	186	
187	187/1	187/2
188		188/2
189	189/3	189/1
190	190/2	190/3
196	196/3	196/2; 196/4
208	208/3	208/2
209	209/1	209/2
210	210/3	210/2
211	211/3	211/2
214	214/3	214/2
215	215/3	215/2
216	216/3	216/2
217	217/3	217/2
218	218/1	
219	219/1	219/2; 219/4; 219/5
239	239/1	239/2
240	240/1	240/2
135/1		135/3
135/2	135/5	135/6
142/1	142/3; 142/5	
142/2	142/8	142/6
213/1	213/5	213/4
obręb ew. 0014 Kamionka, gm. Siedliszcze, powiat chełmski		
20	20/3	20/2
19/1	19/5	19/4
21/3	21/7	21/6
21/4	21/11	21/10
22	22/3	22/2
24	24/3	24/2
25/1		25/7
25/3	25/10	25/8; 25/9; 25/12; 25/13
25/4		25/15; 25/16
37	37/2	
40/10	40/29	40/27; 40/28; 40/30
40/12	40/34	40/33
40/16	40/38	40/37
40/18	40/42	40/41
40/20	40/46	40/45
40/22		40/49; 40/50
40/23	40/53	40/52
40/26	40/57	40/56
45/3	45/8	45/7
45/5	45/12	45/11; 45/14
46/1		46/6
46/2	46/10	46/9; 46/11
46/5	46/15	46/14; 46/16
47/2	47/6	47/5
47/3	47/10	47/9
48/2	48/5	48/4
49/2	49/5	49/4
50/2	50/5	50/4
51/1	51/5	51/4
51/2	51/9	51/8
52/1	52/5	52/4
53	53/3	53/2
54/1	54/5	54/4
55/1	55/9	55/8
55/2	55/13	55/12
56	56/3	56/2
57/1	57/5	57/4
57/2	57/9	57/8
58	58/3	58/2
60/1	60/6	60/5
60/2	60/10	60/9
61	61/3	61/2
obręb ew. 0004 Bezek Dębiński, gm. Siedliszcze, powiat chełmski		
19	19/1	
1	1/3	1/2
10	10/3	10/2; 10/4
12/1	12/6	12/5; 12/7
12/3	12/11	12/10; 12/12
12/4	12/16	12/15; 12/17
120	120/2; 120/4	120/3
13/2	13/5	13/4; 13/6
14/2	14/4; 14/6	14/5
15	15/2; 15/4	15/3
16/2	16/4; 16/6	16/5
17/2	17/5	17/4
2	2/3	2/2
20/3	20/5; 20/7	20/6
22/1	22/4; 22/6	22/5
25/2	25/5	25/4; 25/7
27/3	27/6	
27/4	27/10	27/9; 27/11
29/4	29/8	29/9
3	3/3	3/2; 3/5
35	35/2	35/3
36	36/2	36/3
6	6/4	6/2; 6/3; 6/5
7/2		7/7
7/3		7/10
7/4	7/12	7/11; 7/13
7/5		7/14; 7/15
7/6		7/6
8/1	8/5	8/4; 8/6
8/2	8/10	8/8
9	9/3	9/2; 9/4
obręb ew. 0005 Bezek Kolonia, gm. Siedliszcze, powiat chełmski		
AR_1.74		74/2
AR_1.75	75/3	75/2
AR_1.76	76/1	
AR_2.13	13/2	
AR_2.135/15	135/18	135/20
AR_2.15	15/3	15/2; 15/4
AR_2.17	17/3	17/2
AR_2.7	7/2	7/3
AR_2.9	9/2	
obręb ew. 0001 Adolfin, gm. Siedliszcze, powiat chełmski		
22/2		22/5
22/3		22/7
25/2	25/5	25/4; 25/6
26/2	26/5	26/6; 26/4
27/2	27/5	27/6; 27/4
28/2	28/5	28/6; 28/4
29/2	29/5	29/6; 29/4
30/2	30/5	30/6; 30/4
31/2	31/5	31/6; 31/4

Lublin/34424690

1 WAG

eprasa.pl c1fe9485bc

Nr działki przed podziałem (lub całej w liniach rozgraniczających)	Nr działki po podziale przeznaczona pod pas drogi S12	Nr działki po podziale przeznaczona pod pasy innych dróg publicznych
33/2	33/5	33/6; 33/4
34/2	34/5	34/6; 34/4
35/2	35/5	35/6; 35/4
36/2	36/5	36/6; 36/4
37/2	37/5	37/6; 37/4
38/2	38/5	38/6; 38/4
39/2	39/5	39/6; 39/4
40	40/3	40/4; 40/2
42/2	42/5	42/6; 42/4
43/4	43/7	43/8; 43/6
44/2	44/5	44/6; 44/4
45/2	45/5	45/6; 45/4
46/1	46/7	46/6
46/4	46/10	46/9; 46/11
47/2	47/5	47/4; 47/6
49/4	49/9	49/8; 49/10
53/4	53/7	53/8
54	54/3	54/2; 54/4
55	55/4	55/1; 55/3; 55/5
obręb ew. 0011 Jankowice, gm. Siedliszcze, powiat chełmski		
1		1/2
104		104/1
106/2	106/3	106/4
12		12/1
13/3		13/5; 13/6
13/4		13/8
14/2		14/5
14/3	14/8	
14/4	14/12	14/10; 14/11
15/2	15/4	
17/1	17/6	17/5; 17/7
18/1	18/5	18/4; 18/6
18/2	18/10	18/9; 18/11
19/3	19/7	19/6; 19/8
2/1		2/8; 2/9
2/2		2/11; 2/12
2/3		2/13; 2/14
2/4		2/16; 2/17
20/10	20/13	20/14; 20/15
20/8	20/11	
21/2	21/3	21/4; 21/6
22/2	22/3	22/4
23/2	23/3	23/4
24/2	24/3	24/4
25/2	25/3	25/4
3	3/5	3/1; 3/3; 3/4; 3/6; 3/8
30/1	30/6	30/7; 30/5
30/2	30/11	30/12; 30/10
30/3	30/14	30/15
32/3	32/9	32/8
32/6	32/10	32/11
34/2	34/12	34/11; 34/13
36/11	36/15	36/14; 36/16
37/1	37/5	37/4; 37/6
39/2		39/14
39/7	39/16	39/15; 39/17
39/9	39/21	39/20; 39/22
41/2	41/5	41/4; 41/6
45/1	45/5	45/4; 45/6
47/1	47/5	47/4; 47/6
48	48/3	48/2; 48/4
49/1		49/3
54/1	54/12; 54/14	54/13; 54/15
56	56/2; 56/4	56/3
57/1	57/3	57/4
58/1	58/3	58/4
7/2		7/3; 7/4
8		8/1; 8/2
9		9/2
obręb ew. 0013 Julianów, gm. Siedliszcze, powiat chełmski		
96/1		96/4
obręb ew. 0029 Stołpie, gm. Chełm, powiat chełmski		
14		14/2
158/1		158/4; 158/5
159/1		159/3; 159/4
159/2		159/6; 159/7
16	16/1	16/2; 16/4
160		160/1; 160/2
161		161/1; 161/2
162/11	162/25	162/26; 162/27
162/12		162/28
162/13		162/30
162/4		162/22
162/5		162/24
17/2	17/5	17/4
175	175/2	175/1; 175/3; 175/4
176		176/2
177	177/1	
178	178/2	178/1
179/2	179/3; 179/5; 179/7	179/4
180	180/3	180/2
181/4	181/8	181/7
181/5	181/11	181/10
182/2	182/7	182/6
184/7	184/10	184/9
185	185/1	
186	186/3	186/2
201		201/2
202/1		202/4
202/2		202/6; 202/7
203/1		203/9; 203/10
203/4		203/12; 203/13
203/5		203/15; 203/16
204/1		204/8
204/3		204/10; 204/11
204/4	204/15	204/13; 204/14
204/5	204/18	204/17
204/6	204/22	204/20; 204/21
205/1	205/7	205/6
205/3	205/9	205/10; 205/11
205/4	205/12	205/13; 205/14
205/5		205/16; 205/17
206	206/3	206/2; 206/5; 206/6
22	22/2	
240/2	240/4	
241	241/2	
242/1	242/1	
242/2	242/4	242/3
243	243	
244/1	244/1	
244/2	244/4	244/3
245	245	
246/1	246/4	246/3; 246/5
246/2	246/9	246/6; 246/7
247/2		247/3
27	27/1	27/2
280/2		280/4
282		282/2; 282/3
283		283/2
284	284/2	
285/1	285/3	
30	30/2	
306/1	306/1	
306/2	306/5	306/4
34/1	34/7	34/3; 34/4; 34/6
362/2	362/2	
364/2	364/2	
376/1	376/1	
377/1	377/1	
57	57/2; 57/4	57/3
58/1	58/4; 58/6	58/5
58/2		58/8
59		59/2
60/1		60/4
60/2		60/6
61		61/2
62		62/2
70/1	70/4	70/5
70/2	70/7	70/8
70/3	70/10	70/11
71	71/1	71/2
73	73/2	73/1; 73/3
74/2	74/4	74/3
75	75/2	75/1
76/3	76/6	76/5
76/4	76/9	76/8
77/2	77/4	77/3
78/2	78/4	78/3
79/2	79/5	79/4
80/2	80/5	80/4; 80/7
81/4	81/9	81/8; 81/11
81/6	81/14	81/13; 81/16
82/2	82/6	82/4; 82/5; 82/8
84	84/4	84/1; 84/3
85/1	85/4	
85/2	85/7	85/6
87/1	87/4	
87/2	87/9	87/7; 87/10
88/2		88/4; 88/6
89/2		89/4; 89/6
90/2		90/4
obręb ew. 0003 Henrysin, gm. Chełm, powiat chełmski		
111/1		111/4
113/1		113/3
113/2		113/5; 113/6
114		114/1; 114/2
127		127/1
128/1	128/6	128/4; 128/5; 128/7
128/2		128/9; 128/10; 128/11
129	129/1	129/2; 129/3
130/1	130/1	
130/2	130/3	
131/1	131/1	
131/2	131/3	
132	132/2	132/1
133	133/3	133/1; 133/2; 133/4
134/1		134/3; 134/4; 134/5
134/2	134/9	134/8
135/1	135/7	135/3; 135/4; 135/6
135/2	135/10	135/9; 135/12
136	136/5	136/1; 136/2; 136/4; 136/7; 136/8
137/1		137/3; 137/4
137/2		137/6; 137/7
138	138/3	138/2; 138/5; 138/6
139/1		139/4
139/2		139/6
139/3	139/10	139/9; 139/12; 139/13
140/1		140/4
140/2	140/8	140/7
140/3	140/11	140/10
141/2		141/4
142		142/2; 142/3
143	143/2	
144	144/7	144/1; 144/2; 144/3; 144/4; 144/6
145	145/4	145/1; 145/2
146	146/1	146/2; 146/3
148		148/1; 148/2
149		149/1; 149/2
150		150/1; 150/2
172/2		172/7; 172/8
172/3		172/10
172/5		172/12
173/7		173/19
173/8		173/21
31		31/2; 31/3
32		32/2
33	33/1	33/3
34	34	
35	35	
36	36/1	36/3
37	37/1	37/2
38		38/2; 38/3
39		39/2; 39/3
40		40/2; 40/3
41	41/3	41/2; 41/4
obręb ew. 0015 Nowosiółki-Kolonia, gm. Chełm, powiat chełmski		
335	335/2	

oraz na działkach poza projektowanymi pasami drogowymi, z których korzystanie będzie ograniczone, zajmowanych w trybie art. 11f ustawy, przeznaczonych pod:

Numer działki przed podziałem (lub całej w liniach rozgraniczających)	Numer działki po podziale, podlegającej ograniczeniu	Opis ograniczenia
obręb ew. 0031 Chojno Nowe Drugie, gm. Siedliszcze, powiat chełmski		
387	387/1	- budowa sieci kanalizacji deszczowej - budowa sieci elektroenergetycznej nN oświetlenia - przebudowa innych dróg publicznych - budowa i okres użytkowania tymczasowych obiektów budowlanych
387	387/4	- budowa sieci kanalizacji deszczowej - budowa sieci elektroenergetycznej nN oświetlenia - rozbiórka sieci telekomunikacyjnej - budowa sieci telekomunikacyjnej - przebudowa innych dróg publicznych
1527/1	1527/1	- budowa sieci kanalizacji deszczowej - budowa i okres użytkowania tymczasowych obiektów budowlanych
402	402/1	- rozbiórka sieci elektroenergetycznej nN - budowa sieci elektroenergetycznej nN - rozbiórka sieci telekomunikacyjnej
1527/2	1527/2	- budowa i okres użytkowania tymczasowych obiektów budowlanych
1527/4	1527/4	- budowa i okres użytkowania tymczasowych obiektów budowlanych
695	695	- budowa i okres użytkowania tymczasowych obiektów budowlanych
694	694	- budowa i okres użytkowania tymczasowych obiektów budowlanych
693	693	- budowa i okres użytkowania tymczasowych obiektów budowlanych
688/1	688/5	- rozbiórka sieci elektroenergetycznej nN - budowa sieci elektroenergetycznej nN - budowa sieci telekomunikacyjnej
681	681/3	- rozbiórka sieci elektroenergetycznej nN - budowa sieci elektroenergetycznej nN - przebudowa sieci elektroenergetycznej nN - budowa sieci telekomunikacyjnej - budowa zjazdu
680	680/2	- przebudowa sieci elektroenergetycznej nN
679	679/2	- przebudowa sieci elektroenergetycznej nN
678	678/2	- przebudowa sieci elektroenergetycznej nN
677	677/2	- rozbiórka sieci telekomunikacyjnej - budowa sieci telekomunikacyjnej
676	676/2	- rozbiórka sieci telekomunikacyjnej - budowa sieci telekomunikacyjnej
675	675	- rozbiórka sieci telekomunikacyjnej - budowa sieci telekomunikacyjnej
674	674	- rozbiórka sieci telekomunikacyjnej - budowa sieci telekomunikacyjnej
673/4	673/4	- rozbiórka sieci telekomunikacyjnej - budowa sieci telekomunikacyjnej
673/3	673/7	- rozbiórka sieci telekomunikacyjnej - budowa sieci telekomunikacyjnej
672	672	- rozbiórka sieci telekomunikacyjnej - budowa sieci telekomunikacyjnej - przebudowa innych dróg publicznych
667	667/2	- budowa sieci telekomunikacyjnej
666/3	666/8	- budowa sieci telekomunikacyjnej
666/1	666/6	- budowa sieci telekomunikacyjnej
663/1	663/5	- budowa sieci telekomunikacyjnej
662	662/3	- budowa sieci telekomunikacyjnej
661	661/3	- budowa sieci telekomunikacyjnej
660	660/3	- budowa sieci telekomunikacyjnej
1515	1515/3	- budowa sieci telekomunikacyjnej
659	659/3	- budowa sieci telekomunikacyjnej
658/1	658/5	- budowa sieci telekomunikacyjnej
658/2	658/8	- budowa sieci telekomunikacyjnej
1523	1523/2	- budowa sieci telekomunikacyjnej - budowa i okres użytkowania tymczasowych obiektów budowlanych
657	657	- budowa i okres użytkowania tymczasowych obiektów budowlanych
426	426/1	- rozbiórka sieci telekomunikacyjnej - budowa sieci telekomunikacyjnej - rozbiórka sieci elektroenergetycznej nN - budowa sieci elektroenergetycznej nN, nN oświetlenia - rozbiórka sieci wodociągowej - budowa sieci wodociągowej - budowa sieci kanalizacji deszczowej - przebudowa innych dróg publicznych
436/1	436/1	- rozbiórka sieci elektroenergetycznej nN - budowa sieci elektroenergetycznej nN
436/2	436/2	- rozbiórka sieci elektroenergetycznej nN - budowa sieci elektroenergetycznej nN
437/1	437/1	- rozbiórka sieci elektroenergetycznej nN - budowa sieci elektroenergetycznej nN - rozbiórka sieci telekomunikacyjnej
438	438/2	- rozbiórka sieci elektroenergetycznej nN - budowa sieci elektroenergetycznej nN - rozbiórka sieci telekomunikacyjnej - budowa sieci telekomunikacyjnej - budowa sieci wodociągowej
439/1	439/5	- rozbiórka sieci elektroenergetycznej nN - budowa sieci elektroenergetycznej nN - rozbiórka sieci telekomunikacyjnej - budowa sieci telekomunikacyjnej
453/1	453/1	- budowa sieci elektroenergetycznej nN oświetlenia - rozbiórka sieci telekomunikacyjnej - budowa sieci kanalizacji deszczowej - przebudowa innych dróg publicznych
456/1	456/1	- budowa sieci elektroenergetycznej nN oświetlenia - rozbiórka sieci telekomunikacyjnej - przebudowa innych dróg publicznych
457/1	457/1	- rozbiórka sieci telekomunikacyjnej - budowa sieci kanalizacji deszczowej - przebudowa innych dróg publicznych
458/1	458/1	- rozbiórka sieci telekomunikacyjnej - budowa sieci telekomunikacyjnej - przebudowa innych dróg publicznych
459/1	459/1	- budowa sieci elektroenergetycznej nN oświetlenia - rozbiórka sieci telekomunikacyjnej - budowa sieci kanalizacji deszczowej - przebudowa innych dróg publicznych
460/1	460/1	- budowa sieci elektroenergetycznej nN oświetlenia - rozbiórka sieci telekomunikacyjnej - przebudowa innych dróg publicznych
461/1	461/1	- budowa sieci elektroenergetycznej nN oświetlenia - rozbiórka sieci telekomunikacyjnej - budowa sieci telekomunikacyjnej - przebudowa innych dróg publicznych
462/1	462/1	- budowa sieci elektroenergetycznej nN oświetlenia - rozbiórka sieci telekomunikacyjnej - budowa sieci telekomunikacyjnej - przebudowa innych dróg publicznych
465	465/1	- przebudowa sieci elektroenergetycznej SN
467/1	467/1	- rozbiórka sieci telekomunikacyjnej - budowa sieci telekomunikacyjnej - przebudowa innych dróg publicznych
468/2	468/3	- przebudowa sieci elektroenergetycznej SN
469/2	469/3	- przebudowa sieci elektroenergetycznej SN
470	470/1	- przebudowa sieci elektroenergetycznej SN
471/2	471/3	- przebudowa sieci elektroenergetycznej SN
482	482/5	- budowa sieci elektroenergetycznej SN
483	483/5	- budowa sieci elektroenergetycznej SN
484	484/5	- budowa sieci elektroenergetycznej SN
487/2	487/8	- budowa sieci elektroenergetycznej SN
489/2	489/7	- budowa sieci elektroenergetycznej SN
492/1	492/12	- budowa sieci elektroenergetycznej SN

Lublin/34424691

eprasa.pl c1fe9485bc

Numer działki przed podziałem (lub całej w liniach rozgraniczających)	Numer działki po podziale, podlegającej ograniczeniu	Opis ograniczenia
492/2	492/14	- rozbiórka sieci elektroenergetycznej SN - budowa sieci elektroenergetycznej SN - przebudowa sieci elektroenergetycznej SN
493/2	493/7	- przebudowa sieci elektroenergetycznej SN
494/2	494/7	- przebudowa sieci elektroenergetycznej SN
496/2	496/2	- przebudowa sieci elektroenergetycznej SN
497/3	497/12	- przebudowa sieci elektroenergetycznej SN
497/2	497/7	- przebudowa sieci elektroenergetycznej SN
499/10	499/21	-przebudowa innych dróg publicznych
500/2	500/6	-przebudowa innych dróg publicznych
obręb ew. 0023 Chojno Nowe Pierwsze, gm. Siedliszcze, powiat chełmski		
243/2	243/2	-przebudowa innych dróg publicznych
313/2	313/3	-przebudowa innych dróg publicznych
313/2	313/5	-przebudowa innych dróg publicznych
338	338/4	- przebudowa sieci elektroenergetycznej SN
339	339/4	- przebudowa sieci elektroenergetycznej SN
340	340/3	- przebudowa sieci elektroenergetycznej SN - budowa sieci elektroenergetycznej SN
341	341/2	- budowa sieci elektroenergetycznej SN
342	342/2	- budowa sieci elektroenergetycznej SN
343	343/2	- budowa sieci elektroenergetycznej SN
344	344/2	- budowa sieci elektroenergetycznej SN
345	345/2	- budowa sieci elektroenergetycznej SN
346	346/2	- budowa sieci elektroenergetycznej SN
347	347/2	- budowa sieci elektroenergetycznej SN
348	348/2	- budowa sieci elektroenergetycznej SN
349/1	349/4	- budowa sieci elektroenergetycznej SN
351	351	- budowa sieci elektroenergetycznej SN
1261	1261/2	- budowa sieci elektroenergetycznej SN
322/2	322/3	- rozbiórka sieci elektroenergetycznej SN
323/3	323/6	- rozbiórka sieci elektroenergetycznej SN
324/2	324/3	- rozbiórka sieci elektroenergetycznej SN
325/4	325/5	- rozbiórka sieci elektroenergetycznej SN
363/1	363/4	- budowa sieci elektroenergetycznej SN
364	364/2	- budowa sieci elektroenergetycznej SN
365/1	365/5	- przebudowa sieci elektroenergetycznej nN - budowa sieci elektroenergetycznej SN
365/2	365/7	- przebudowa sieci elektroenergetycznej nN - budowa sieci elektroenergetycznej SN
366/1	366/5	- budowa sieci elektroenergetycznej SN
369/2	369/8	- budowa sieci elektroenergetycznej nN
371	371/1	- budowa sieci elektroenergetycznej nN
372	372/1	- budowa sieci elektroenergetycznej nN
373/1	373/4	- rozbiórka sieci elektroenergetycznej nN - budowa sieci elektroenergetycznej nN - przebudowa sieci elektroenergetycznej nN - budowa zjazdu
373/2	373/2	- przebudowa sieci elektroenergetycznej nN
373/3	373/3	- przebudowa sieci elektroenergetycznej nN
374	374	- przebudowa sieci elektroenergetycznej nN
378/1	378/1	- przebudowa rowu melioracyjnego
379/1	379/1	- przebudowa rowu melioracyjnego
379/2	379/2	- przebudowa rowu melioracyjnego
378/3	378/3	- przebudowa sieci elektroenergetycznej SN
383	383/5	- rozbiórka sieci elektroenergetycznej SN - budowa sieci elektroenergetycznej SN
383	383/1	- rozbiórka sieci elektronergetycznej SN - budowa sieci elektroenergetycznej SN - przebudowa sieci elektroenergetycznej SN - budowa rowu melioracyjnego
380/2	380/3	- rozbiórka rowu melioracyjnego - budowa rowu melioracyjnego - przebudowa rowu melioracyjnego
382/4	382/7	- przebudowa rowu melioracyjnego
382/2	382/5	- przebudowa innych dróg publicznych - przebudowa rowu melioracyjnego
380/1	380/1	- przebudowa innych dróg publicznych
177	177	- przebudowa innych dróg publicznych
384/1	384/5	- rozbiórka siecie elektroenergetycznej SN - budowa sieci elektroenergetycznej SN - rozbiórki rowu melioracyjnego - budowa rowu melioracyjnego - przebudowa rowu melioracyjnego - budowa zjazdu
384/2	384/2	- budowa sieci kanalizacji deszczowej - rozbiórka sieci wodociągowej - przebudowa innych dróg publicznych
386	386	- przebudowa rowu melioracyjnego - rozbiórka rowu melioracyjnego
1271	1271	- rozbiórka rowu melioracyjnego
385/1	385/3	- rozbiórka rowu melioracyjnego
385/2	385/2	- budowa sieci kanalizacji deszczowej - przebudowa innych dróg publicznych
401/2	401/5	- budowa sieci kanalizacji deszczowej - rozbiórka sieci elektroenergetycznej SN - budowa sieci elektroenergetycznej SN - rozbiórka sieci wodociągowa - przebudowa innych dróg publicznych
401/2	401/3	- przebudowa innych dróg publicznych - przebudowa rowu melioracyjnego
411	411/1	- budowa rowu melioracyjnego - przebudowa rowu melioracyjnego - przebudowa sieci elektroenergetycznej nN - rozbiórka sieci telekomunikacyjnej - budowa sieci telekomunikacyjnej
412	412/2	- budowa rowu melioracyjnego - przebudowa rowu melioracyjnego - przebudowa sieci elektroenergetycznej nN - rozbiórka sieci telekomunikacyjnej - budowa sieci telekomunikacyjnej
413	413/1	- przebudowa rowu melioracyjnego - rozbiórka rowu melioracyjnego
424/6	424/14	- rozbiórka rowu melioracyjnego
429/1	429/6	- przebudowa sieci elektroenergetycznej nN - rozbiórka sieci elektroenergetycznej nN - budowa sieci elektroenergetycznje nN - budowa sieci elektroenergetycznej SN - rozbiórka sieci telekomunikacyjnej - budowa sieci telekomunikacyjnej - rozbiórka sieci wodociągowa - budowa sieci wodociągowej
429/2	429/9	- budowa sieci elektroenergetycznej SN - rozbiórka rowu melioracyjnego
431/1	431/1	- przebudowa rowu melioracyjnego - przebudowa sieci elektroenergetycznej SN
442	442	- rozbiórka rowu melioracyjnego
obręb ew. 0026 Chojno Stare, gm. Siedliszcze, powiat chełmski		
79	79	- przebudowa rowu melioracyjnego
80	80	- przebudowa rowu melioracyjnego
81/1	81/1	- przebudowa rowu melioracyjnego - budowa sieci drenarskiej
81/2	81/3	- przebudowa rowu melioracyjnego - budowa sieci drenarskiej
83	83/1	- przebudowa rowu melioracyjnego
85	85/2	- budowa sieci drenarskiej
112	112/6	- przebudowa sieci elektroenergetycznej SN
106	106	- przebudowa sieci elektroenergetycznej SN
113	113/5	- przebudowa sieci elektroenergetycznej SN - budowa sieci elektroenergetycznej SN
113	113/1	- przebudowa sieci elektroenergetycznej SN
114	114/5	- przebudowa sieci elektroenergetycznej SN - budowa sieci elektroenergetycznej SN - rozbiórka sieci elektroenergetycznej SN
114	114/1	- przebudowa sieci elektroenergetycznej SN
115	115/5	- budowa sieci elektroenergetycznej SN - rozbiórka sieci elektroenergetycznej SN
115	115/1	- rozbiórka istniejących obiektów - rozbiórka sieci wodociągowej
116	116/1	- budowa sieci elektroenergetycznej nN - rozbiórka sieci elektroenergetycznej nN - rozbiórka sieci wodociągowej
117	117/1	- budowa sieci elektroenergetycznej nN - rozbiórka sieci wodociągowej
118	118/1	- budowa sieci elektroenergetycznej nN
119	119/1	- budowa sieci elektroenergetycznej nN
120	120/1	- budowa sieci elektroenergetycznej nN
121	121/1	- budowa sieci elektroenergetycznej nN
122	122/1	- budowa sieci elektroenergetycznej nN
123	123/1	- budowa sieci elektroenergetycznej nN
125	125/2	- budowa sieci elektroenergetycznej SN
126	126	- rozbiórka sieci elektroenergetycznej SN
127	127/2	- rozbiórka sieci elektroenergetycznej SN - budowa sieci elektroenergetycznej SN
367	367/1	- budowa sieci telekomunikacyjnej - budowa sieci wodociągowej
131	131/1	- budowa sieci telekomunikacyjnej - budowa sieci wodociągowej - budowa sieci elektroenergetycznej nN - rozbiórka sieci elektroenergetycznej nN
133	133	- budowa sieci wodociągowej
98	98/1	- rozbiórka sieci elektroenergetycznej nN
97/4	97/8	- rozbiórka sieci elektroenergetycznej nN - budowa sieci elektroenergetycznej nN
97/3	97/6	- rozbiórka sieci elektroenergetycznej nN - budowa sieci elektroenergetycznej nN
97/5	97/5	- rozbiórka sieci elektroenergetycznej nN - budowa sieci elektroenergetycznej nN
96	96/1	- rozbiórka sieci wodociągowej - budowa sieci wodociągowej
95	95/1	- rozbiórka sieci elektroenergetycznej nN
94	94/1	- rozbiórka sieci elektroenergetycznej nN
93	93/1	- rozbiórka sieci elektroenergetycznej nN - budowa sieci wodociągowej
92	92/1	- budowa sieci wodociągowej
75	75/1	- przebudowa innych dróg publicznych
74/2	74/2	- przebudowa innych dróg publicznych
163/2	163/5	- rozbiórka sieci elektroenergetycznej SN, nN - budowa sieci elektroenergetycznej SN, nN - rozbiórka sieci telekomunikacyjnej - budowa sieci telekomunikacyjnej - rozbiórka sieci wodociągowej - budowa sieci wodociągowej - przebudowa innych dróg publicznych
163/2	163/3	- rozbiórka sieci elektroenergetycznej nN - budowa sieci elektroenergetycznej nN, nN oświetlenia - rozbiórka sieci telekomunikacyjnej - budowa sieci telekomunikacyjnej - rozbiórka sieci wodociągowej - budowa sieci wodociągowej - budowa sieci kanalizacji deszczowej - przebudowa innych dróg publicznych
146	146/2	- rozbiórka sieci elektroenergetycznej nN - budowa sieci elektroenergetycznej nN - przebudowa sieci elektroenergetycznej nN
147	147/3	- rozbiórka sieci elektroenergetycznej nN - budowa sieci elektroenergetycznej nN - rozbiórka sieci sanitarnej - budowa sieci sanitarnej
154/1	154/7	- rozbiórka rowu melioracyjnego
154/3	154/14	- przebudowa sieci elektroenergetycznej SN
155/3	155/9	- przebudowa sieci elektroenergetycznej SN - budowa zjazdu
155/1	155/6	- budowa zjazdu
156/1	156/6	- rozbiórka istniejących obiektów - budowa zjazdu
158/2	158/8	- rozbiórka sieci elektroenergetycznej nN - budowa sieci elektroenergetycznej nN - przebudowa sieci elektroenergetycznej nN
159	159/2	- przebudowa sieci elektroenergetycznej nN
160	160/2	- przebudowa sieci elektroenergetycznej nN
239/2	239/2	- przebudowa sieci elektroenergetycznej SN
240/4	240/4	- przebudowa sieci elektroenergetycznej SN
260	260/3	- przebudowa sieci elektroenergetycznej SN
261	261/3	- przebudowa sieci elektroenergetycznej SN
262	262/3	- przebudowa sieci elektroenergetycznej SN
263	263/4	- przebudowa sieci elektroenergetycznej SN
264	264/4	- przebudowa sieci elektroenergetycznej SN
265	265/4	- rozbiórka sieci elektroenergetycznej SN - budowa sieci elektroenergetycznej SN - przebudowa sieci elektroenergetycznej SN
265	265/1	- budowa sieci elektroenergetycznej SN
266	266/4	- rozbiórka sieci elektroenergetycznej SN
266	266/1	- budowa sieci elektroenergetycznej SN
267	267/4	- rozbiórka sieci elektroenergetycznej SN
267	267/1	- budowa sieci elektroenergetycznej SN
268	268/1	- budowa sieci elektroenergetycznej SN
269/1	269/3	- budowa sieci elektroenergetycznej SN
269/2	269/7	- budowa sieci elektroenergetycznej SN
270	270/1	- budowa sieci elektroenergetycznej SN
271	271/1	- budowa sieci elektroenergetycznej SN
272	272/1	- rozbiórka sieci elektroenergetycznej SN - budowa sieci elektroenergetycznej SN - przebudowa sieci elektroenergetycznej SN
278	278/4	-budowa sieci drenarskiej
278	278/1	-budowa sieci drenarskiej
279	279/4	-budowa sieci drenarskiej
279	279/1	-budowa sieci drenarskiej
334	334/3	- przebudowa innych dróg publicznych
334	334/1	- przebudowa innych dróg publicznych
obręb ew. 0002 Anusin, gm. Siedliszcze, powiat chełmski		
107	107/4	-budowa sieci drenarskiej
136	136/1	-budowa sieci drenarskiej
148	148/4	- rozbiórka sieci telekomunikacyjnej - budowa sieci telekomunikacyjnej - przebudowa innych dróg publicznych
148	148/1	- przebudowa innych dróg publicznych
153	153/2	- budowa zjazdu
obręb ew. 0027 Stasin Dolny, gm. Siedliszcze, powiat chełmski		
79	79/1	- przebudowa sieci elektroenergetycznej SN
114	114/2	- przebudowa sieci elektroenergetycznej SN - przebudowa innych dróg publicznych
115	115/3	- przebudowa sieci elektroenergetycznej SN
116	116/6	- przebudowa sieci elektroenergetycznej SN
116	116/1	- przebudowa sieci elektroenergetycznej SN
117	117/5	- przebudowa sieci elektroenergetycznej SN
117	117/1	- przebudowa sieci elektroenergetycznej SN
119	119/7	-budowa sieci drenarskiej
120	120/1	-budowa sieci drenarskiej
128	128/1	- przebudowa sieci elektroenergetycznej SN
obręb ew. 0036 Siedliszcze, gm. Siedliszcze, powiat chełmski		
1572	1572/1	- przebudowa sieci elektroenergetycznej SN
1573	1573/1	- przebudowa sieci elektroenergetycznej SN
1574	1574/1	- przebudowa sieci elektroenergetycznej SN
1575	1575/1	- przebudowa sieci elektroenergetycznej SN
1576	1576/1	- przebudowa sieci elektroenergetycznej SN
1582	1582/4	- rozbiórka sieci elektroenergetycznej SN - budowa sieci elektroenergetycznej SN - przebudowa sieci elektroenergetycznej SN
1583	1583/4	- przebudowa sieci elektroenergetycznej SN
1584	1584/4	- przebudowa sieci elektroenergetycznej SN
1607	1607/3	- przebudowa innych dróg publicznych
1607	1607/1	- przebudowa innych dróg publicznych
1769	1769/7	- budowa zjazdu
1794	1794	- rozbiórka sieci elektroenergetycznej nN - budowa sieci elektorenergetycznej nN oświetlenia - rozbiórka sieci telekomunikacyjnej - budowa sieci telekomunikacyjnej - budowa sieci kanalizacji deszczowej - przebudowa innych dróg publicznych
1793	1793	- rozbiórka sieci elektroenergetycznej nN - budowa sieci elektorenergetycznej nN oświetlenia - rozbiórka sieci telekomunikacyjnej - budowa sieci telekomunikacyjnej - budowa sieci kanalizacji deszczowej - przebudowa innych dróg publicznych
2147	2147	- rozbiórka sieci elektroenergetycznej nN - budowa sieci elektorenergetycznej nN oświetlenia - rozbiórka sieci telekomunikacyjnej - przebudowa innych dróg publicznych
1791	1791/1	- rozbiórka sieci elektroenergetycznej nN - budowa sieci elektorenergetycznej nN oświetlenia - rozbiórka sieci telekomunikacyjnej - budowa sieci telekomunikacyjnej - budowa sieci kanalizacji deszczowej - przebudowa innych dróg publicznych
1811	1811/2	- rozbiórka sieci elektroenergetycznej nN - budowa sieci telekomunikacyjnej - budowa sieci kanalizacji deszczowej - rozbiórka sieci wodociągowej - przebudowa innych dróg publicznych
1813	1813	- rozbiórka sieci elektroenergetycznej nN - rozbiórka sieci wodociągowej - przebudowa innych dróg publicznych
1815	1815	- rozbiórka sieci elektroenergetycznej nN - rozbiórka sieci wodociągowej - przebudowa innych dróg publicznych
1817	1817	- rozbiórka sieci elektroenergetycznej nN - rozbiórka sieci wodociągowej - przebudowa innych dróg publicznych
1819	1819	- rozbiórka sieci elektroenergetycznej nN - rozbiórka sieci wodociągowej - przebudowa innych dróg publicznych
1821	1821	- rozbiórka sieci elektroenergetycznej nN - rozbiórka sieci telekomunikacyjnej - budowa sieci kanalizacji deszczowej - rozbiórka sieci wodociągowej - przebudowa innych dróg publicznych
1823	1823	- rozbiórka sieci elektroenergetycznej nN - rozbiórka sieci telekomunikacyjnej - budowa sieci kanalizacji deszczowej - rozbiórka sieci wodociągowej - przebudowa innych dróg publicznych
1825	1825	- rozbiórka sieci elektroenergetycznej nN - rozbiórka sieci wodociągowej - przebudowa innych dróg publicznych
1827	1827	- rozbiórka sieci elektroenergetycznej nN - rozbiórka sieci wodociągowej - przebudowa innych dróg publicznych
1829	1829	- rozbiórka sieci elektroenergetycznej nN - budowa sieci elektroenergetycznej nN - rozbiórka sieci wodociągowej - budowa sieci wodociągowej - przebudowa innych dróg publicznych
1843	1843/3	- rozbiórka sieci elektroenergetycznej nN - budowa sieci elektorenergetycznej nN, nN oświetlenia - rozbiórka sieci telekomunikacyjnej - budowa sieci telekomunikacyjnej - budowa sieci kanalizacji deszczowej - rozbiórka sieci wodociągowej - budowa sieci wodociągowej - przebudowa innych dróg publicznych
1843	1843/1	- rozbiórka sieci elektroenergetycznej nN, SN - budowa sieci elektorenergetycznej nN oświetlenia, SN - rozbiórka sieci telekomunikacyjnej - budowa sieci telekomunikacyjnej - budowa sieci kanalizacji deszczowej - przebudowa innych dróg publicznych
1792/1	1792/3	- przebudowa sieci elektroenergetycznej SN
1790	1790	- przebudowa sieci elektroenergetycznej SN
1792/2	1792/6	- przebudowa sieci elektroenergetycznej SN
1824/2	1824/6	- rozbiórka sieci elektroenergetycznej nN
1824/3	1824/8	- rozbiórka sieci elektroenergetycznej nN
1826/2	1826/3	- rozbiórka sieci elektroenergetycznej nN
1828	1828/1	- rozbiórka sieci elektroenergetycznej nN
1830/1	1830/5	- rozbiórka sieci elektroenergetycznej nN - budowa sieci elektroenergetycznej nN - przebudowa sieci elektroenergetycznej nN
1830/2	1830/7	- przebudowa sieci elektroenergetycznej nN
1832	1832/1	- przebudowa sieci elektroenergetycznej nN
obręb ew. 0021 Marynin, gm. Siedliszcze, powiat chełmski		
78	78/5	- przebudowa sieci elektroenergetycznej SN

Lublin/34424692

1 WAG

eprasa.pl c1fe9485bc

Numer działki przed podziałem (lub całej w liniach rozgraniczających)	Numer działki po podziale, podlegającej ograniczeniu	Opis ograniczenia
76/3	76/9	- Rozbiórka sieci elektroenergetycznej nN - budowa sieci elektroenergetycznej nN - budowa sieci sanitarnej
76/1	76/5	- budowa sieci elektroenergetycznej nN
65	65/1	- budowa sieci elektroenergetycznej nN - przebudowa innych dróg publicznych
64	64/1	- budowa sieci elektroenergetycznej nN - przebudowa sieci elektroenergetycznej nN
80	80/5	- przebudowa sieci elektroenergetycznej SN
82	82/9	- rozbiórka istniejących obiektów
82	82/3	- budowa sieci elektroenergetycznej SN
83	83/6	- budowa sieci elektroenergetycznej SN
83	83/3	- budowa sieci elektroenergetycznej SN
84	84/5	- budowa sieci elektroenergetycznej SN - rozbiórka sieci elektroenergetycznej SN
84	84/3	- budowa sieci elektroenergetycznej SN
88	88/5	- budowa sieci elektroenergetycznej SN - rozbiórka sieci elektroenergetycznej SN - przebudowa sieci elektroenergetycznej SN
89	89/3	- przebudowa sieci elektroenergetycznej SN
90	90/3	- przebudowa sieci elektroenergetycznej SN
100	100/1	- budowa sieci elektroenergetycznej nN - rozbiórka sieci elektroenergetycznej nN - budowa sieci telekomunikacyjnej
101	101/1	- budowa sieci elektroenegetycznej nN - rozbiórka sieci elektroenergetycznej nN - budowa sieci telekomunikacyjnej
102	102/1	- budowa sieci elektroenergetycznej nN
103	103/3	- budowa sieci elektroenergetycznej nN
104/1	104/6	- budowa zjazdu
104/2	104/9	- budowa zjazdu
104/3	104/10	- budowa zjazdu
105/1	105/5	- budowa zjazdu
108/1	108/1	- przebudowa sieci elektroenergetycznej nN
123	123/3	- budowa sieci kanalizacji deszczowej - budowa sieci telekomunikacyjnej - rozbiórka sieci telekomunikacyjnej - rozbiórka sieci wodociągowej - budowa sieci wodociągowej - rozbiórka sieci elektroenergetycznej nN - budowa sieci elektroenergetycznej nN - przebudowa innych dróg publicznych
123	123/1	- budowa sieci kanalizacji deszczowej - budowa sieci telekomunikacyjnej - rozbiórka sieci telekomunikacyjnej - rozbiórka sieci wodociągowej - budowa sieci wodociągowej - rozbiórka sieci elektroenergetycznej nN - budowa sieci elektroenergetycznej nN, nN oświetlenia - przebudowa innych dróg publicznych
155	155/3	- rozbiórka sieci elektroenergetycznej nN - budowa sieci elektroenergetycznej nN
159	159/4	- rozbiórka istniejących obiektów
163/1	163/6	- przebudowa sieci elektroenergetycznej nN
164	164/3	- przebudowa sieci elektroenergetycznej nN
172	172/2	- budowa zjazdu
187	187	- rozbiórka sieci wodociągowej - budowa sieci wodociągowej
188	188/1	- rozbiórka sieci elektroenergetycznej nN - budowa sieci elektroenergetycznej nN - przebudowa sieci elektroenergetycznej nN
189	189/1	- budowa sieci telekomunikacyjnej - przebudowa innych dróg publicznych
190	190/1	- rozbiórka sieci elektroenergetycznej nN - budowa sieci elektroenergetycznej nN - przebudowy innych dróg publicznych - budowa i okres użytkowania tymczasowych obiektów budowlanych
357	357	- rozbiórka sieci elektroenergetycznej nN - budowa sieci elektroenergetycznej nN - budowa i okres użytkowania tymczasowych obiektów budowlanych
358/1	358/1	- budowa i okres użytkowania tymczasowych obiektów budowlanych
355	355	- budowa i okres użytkowania tymczasowych obiektów budowlanych
356/1	356/1	- budowa i okres użytkowania tymczasowych obiektów budowlanych
348	348	- budowa i okres użytkowania tymczasowych obiektów budowlanych
346	346	- budowa i okres użytkowania tymczasowych obiektów budowlanych
358/2	358/5	- budowa i okres użytkowania tymczasowych obiektów budowlanych
360/1	360/5	- budowa i okres użytkowania tymczasowych obiektów budowlanych
360/2	360/7	- przebudowa sieci elektroenergetycznej nN - rozbiórka sieci wodociągowej - budowa sieci wodociągowej - budowa i okres użytkowania tymczasowych obiektów budowlanych
362	362/2	- przebudowa sieci elektroenergetycznej nN - budowa i okres użytkowania tymczasowych obiektów budowlanych
363	363/2	- przebudowa sieci elektroenergetycznej nN - budowa i okres użytkowania tymczasowych obiektów budowlanych
364	364/2	- przebudowa sieci elektroenergetycznej nN - rozbiórka sieci elektroenergetycznej nN - budowa sieci elektroenergetycznej nN - budowa i okres użytkowania tymczasowych obiektów budowlanych
365	365/2	- rozbiórka sieci elektroenergetycznej nN - budowa sieci elektroenergetycznej nN - budowa i okres użytkowania tymczasowych obiektów budowlanych
366	366/2	- rozbiórka sieci elektroenergetycznej nN - budowa sieci elektroenergetycznej nN - budowa i okres użytkowania tymczasowych obiektów budowlanych
367	367/3	- rozbiórka sieci elektroenergetycznej nN - budowa sieci elektroenergetycznej nN - budowa i okres użytkowania tymczasowych obiektów budowlanych - budowa zjazdu
378	378/2	- budowa sieci elektroenergetycznej nN, nN oświetlenia - rozbiórka sieci telekomunikacyjnej - budowa sieci telekomunikacyjnej - rozbiórka sieci wodociągowej - budowa sieci wodociągowej - budowa sieci kanalizacji deszczowej - przebudowy innych dróg publicznych - budowa i okres użytkowania tymczasowych obiektów budowlanych
obręb ew. 0006 Brzeziny, gm. Siedliszcze, powiat chełmski		
134	134/2	- budowa sieci telekomunikacyjnej
135/1	135/4	- budowa sieci telekomunikacyjnej
218	218/2	- budowa sieci elektroenergetycznej nN oświetlenia - przebudowy innych dróg publicznych - budowa i okres użytkowania tymczasowych obiektów budowlanych
219	219/3	- rozbiórka sieci elektorenergetycznej nN - budowa sieci elektorenergetycznej nN - przebudowa sieci elektroenergetycznej nN - rozbiórka sieci wodociągowej - budowa sieci wodociągowej - budowa i okres użytkowania tymczasowych obiektów budowlanych
obręb ew. 0014 Kamionka, gm. Siedliszcze, powiat chełmski		
25/1	25/6	- rozbiórka sieci telekomunikacyjnej - budowa sieci telekomunikacyjnej
37	37/3	- rozbiórka sieci elektroenergetycznej nN - budowa sieci elektroenergetycznej nN - budowa sieci kanalizacji deszczowej - przebudowy innych dróg publicznych
37	37/1	- rozbiórka sieci telekomunikacyjnej - budowa sieci telekomunikacyjnej - przebudowy innych dróg publicznych
18	18	- przebudowy innych dróg publicznych
40/10	40/31	- budowa i okres użytkowania tymczasowych obiektów budowlanych
48/2	48/6	- przebudowa sieci elektroenergetycznej SN
48/2	48/3	- przebudowa sieci elektroenergetycznej SN
49/2	49/3	- przebudowa sieci elektroenergetycznej SN
60/1	60/7	- rozbiórka sieci telekomunikacyjnej - budowa sieci telekomunikacyjnej
obręb ew. 0004 Bezek Dębiński, gm. Siedliszcze, powiat chełmski		
2	2/4	- rozbiórka sieci wodociągowej - budowa sieci wodociągowej
2	2/1	- rozbiórka sieci wodociągowej - budowa sieci wodociągowej
3	3/1	- przebudowa sieci elektroenergetycznej nN
4/1	4/1	- przebudowa sieci elektroenergetycznej nN - przebudowa zjazdu
4/3	4/3	- przebudowa zjazdu
8/1	8/3	- rozbiórka sieci elektroenergetycznej nN - budowa sieci elektroenergetycznej nN
8/2	8/9	- budowa sieci wodociągowej - budowa sieci saniatarnej
10	10/5	- przebudowa sieci elektroenergetycznej nN
12/3	12/9	- przebudowa sieci elektroenergetycznej SN
12/4	12/14	- przebudowa sieci elektroenergetycznej SN
13/2	13/7	- rozbiórka sieci elektroenergetycznej SN - budowa sieci elektroenergetycznej SN - przebudowa sieci elektroenergetycznej SN - budowa sieci wodociągowej
14/2	14/7	- przebudowa sieci elektroenergetycznej SN - rozbiórka sieci wodociągowej - budowa sieci wodociągowej
15	15/5	- przebudowa sieci elektroenergetycznej SN
20/3	20/4	- budowa rowu melioracyjnego
20/2	20/2	- budowa rowu melioracyjnego
38	38	- budowa rowu melioracyjnego
21	21	- budowa rowu melioracyjnego
27/3	27/7	- przebudowa innych dróg publicznych
27/3	27/5	- przebudowa innych dróg publicznych
obręb ew. 0005 Bezek Kolonia, gm. Siedliszcze, powiat chełmski		
AR_2.212	212	- przebudowa rowu melioracyjnego
AR_2.9	9/3	- rozbiórka sieci wodociągowej - budowa sieci wodociągowej
AR_2.9	9/1	- rozbiórka sieci wodociągowej - budowa sieci wodociągowej
AR_2.135/15	135/17	- rozbiórka sieci wodociągowej - budowa sieci wodociągowej - budowa i okres użytkowania tymczasowych obiektów budowlanych
AR_2.13	13/3	- budowa sieci kanalizacji deszczowej - przebudowy innych dróg publicznych
AR_2.13	13/1	- budowa sieci kanalizacji deszczowej - przebudowy innych dróg publicznych
AR_2.15	15/5	- rozbiórka sieci elektroenergetycznej SN - budowa sieci elektroenergetycznej SN - przebudowa sieci elektroenergetycznej SN - budowa telekomunikacyjnej
AR_2.15	15/1	- rozbiórka sieci elektroenergetycznej SN - budowa sieci elektroenergetycznej SN - przebudowa sieci elektroenergetycznej SN - budowa telekomunikacyjnej
obręb ew. 0001 Adolfin, gm. Siedliszcze, powiat chełmski		
28/2	28/3	- przebudowa sieci elektroenergetycznej SN
29/2	29/3	- przebudowa sieci elektroenergetycznej SN
30/2	30/3	- przebudowa sieci elektroenergetycznej SN
31/2	31/3	- przebudowa sieci elektroenergetycznej SN
33/2	33/3	- rozbiórka sieci elektroenergetycznej SN - budowa sieci elektroenergetycznej SN - przebudowa sieci elektroenergetycznej SN
35/2	35/7	- przebudowa sieci elektroenergetycznej SN
36/2	36/7	- przebudowa sieci elektroenergetycznej SN
37/2	37/7	- przebudowa sieci elektroenergetycznej SN
24	24	- rozbiórka sieci telekomunikacyjnej - budowa sieci telekomunikacyjnej - przebudowa innych dróg publicznych
20	20	- przebudowa sieci elektroenergetycznej nN
21	21	- przebudowa sieci elektroenergetycznej nN
obręb ew. 0013 Julianów, gm. Siedliszcze, powiat chełmski		
97/2	97/2	- przebudowa innych dróg publicznych
obręb ew. 0011 Jankowice, gm. Siedliszcze, powiat chełmski		
7/2	7/5	- rozbiórka sieci elektroenergetycznej SN - budowa sieci elektroenergetycznej SN
15/2	15/5	- budowa sieci kanalizacji deszczowej - rozbiórka sieci elektroenergetycznej SN - budowa sieci elektroenergetycznej SN - budowa sieci wodociągowej - przebudowa innych dróg publicznych
15/2	15/3	- budowa sieci kanalizacji deszczowej - rozbiórka sieci elektroenergetycznej nN, SN - budowa sieci elektroenergetycznej nN, SN - rozbiórka sieci telekomunikacyjnej - budowa sieci telekomunikacyjnej - rozbiórka sieci wodociągowej - budowa sieci wodociągowa - przebudowy innych dróg publicznych
13/1	13/1	- budowa sieci kanalizacji deszczowej - rozbiórka sieci elektroenergetycznej nN, SN - budowa sieci elektroenergetycznej nN, SN - przebudowa innych dróg publicznych
14/3	14/7	- budowa sieci kanalizacji deszczowej - rozbiórka sieci elektroenergetycznej nN - rozbiórka sieci telekomunikacyjnej - budowa sieci telekomunikacyjnej - rozbiórka sieci wodociągowej - budowa sieci wodociągowej - przebudowa innych dróg publicznych
20/8	20/12	- rozbiórka sieci elektroenergetycznej SN - budowa sieci elektroenergetycznej SN - budowa sieci wodociągowej - przebudowa innych dróg publicznych
13/3	13/7	- rozbiórka sieci elektroenergetycznej SN
13/4	13/9	- budowa sieci wodociągowej
104	104/2	- rozbiórka sieci wodociągowej - budowa sieci wodociągowej
14/2	14/6	- rozbiórka istniejących obiektów - rozbiórka sieci elektroenergetycznej nN - budowa sieci elektroenergetycznej nN
20/10	20/16	- rozbiórka sieci elektroenergetycznej SN - budowa sieci elektroenergetycznej SN
21/2	21/5	- rozbiórka sieci elektroenergetycznej SN - budowa sieci elektroenergetycznej SN
obręb ew. 0029 Stołpie, gm. Chełm, powiat chełmski		
16	16/3	- rozbiórka sieci telekomunikacyjnej - budowa sieci telekomunikacyjnej - budowa zjazdu
79/2	79/6	- budowa i okres użytkowania tymczasowych obiektów budowlanych
79/1	79/1	- budowa i okres użytkowania tymczasowych obiektów budowlanych
78/1	78/1	- budowa i okres użytkowania tymczasowych obiektów budowlanych
80/1	80/1	- budowa sieci elektroenergetycznej nN oświetlenia - budowa sieci kanalizacji deszczowej - przebudowa innych dróg publicznych - budowa i okres użytkowania tymczasowych obiektów budowlanych
81/3	81/3	- budowa sieci elektroenergetycznej SN - budowa sieci kanalizacji deszczowej - przebudowa innych dróg publicznych - budowa i okres użytkowania tymczasowych obiektów budowlanych
81/5	81/5	- przebudowa innych dróg publicznych - budowa i okres użytkowania tymczasowych obiektów budowlanych
82/1	82/1	- budowa sieci telekomunikacyjnej - przebudowa innych dróg publicznych - budowa i okres użytkowania tymczasowych obiektów budowlanych
17/1	17/1	- budowa sieci telekomunikacyjnej - przebudowa innych dróg publicznych - budowa i okres użytkowania tymczasowych obiektów budowlanych
80/2	80/6	- przebudowa sieci elektroenergetycznej SN - budowa i okres użytkowania tymczasowych obiektów budowlanych
81/4	81/10	- przebudowa sieci elektroeneregtycznej SN - budowa sieci elektroenergetycznej SN - budowa i okres użytkowania tymczasowych obiektów budowlanych
81/6	81/15	- budowa sieci elektroenergetycznej SN - budowa i okres użytkowania tymczasowych obiektów budowlanych
82/2	82/7	- rozbiórka sieci elektroeneregtycznej SN - budowa sieci elektroenergetycznej SN - budowa i okres użytkowania tymczasowych obiektów budowlanych
17/2	17/6	- budowa sieci elektroenergetycznej SN
17/2	17/3	- przebudowa innych dróg publicznych
84	84/2	- rozbiórka sieci elektroeneregtycznej SN - budowa sieci elektroenergetycznej SN
85/1	85/3	- budowa sieci telekomunikacyjnej - przebudowa innych dróg publicznych - budowa i okres użytkowania tymczasowych obiektów budowlanych
85/2	85/8	- budowa sieci elektroenergetycznej SN - rozbiórka sieci drenarskiej
306/2	306/3	- rozbiórka sieci elektroeneregtycznej SN - budowa sieci elektroenergetycznej SN - przebudowa sieci elektroenergetycznej SN
87/1	87/5	- budowa sieci kanalizacji deszczowej - budowa sieci telekomunikacyjnej - przebudowa innych dróg publicznych - budowa i okres użytkowania tymczasowych obiektów budowlanych
87/2	87/8	- rozbiórka sieci elektroenergetycznej SN - budowa sieci elektroenergetycznej SN - przebudowa sieci elektroenergetycznej SN - budowa i okres użytkowania tymczasowych obiektów budowlanych
87/2	87/6	- rozbiórka sieci elektroenergetycznej SN - budowa sieci elektroenergetycznej SN - przebudowa sieci elektroenergetycznej SN
88/1	88/1	- budowa sieci kanalizacji deszczowej - budowa sieci elektroenergetycznej nN oświetlenia - przebudowy innych dróg publicznych - budowa i okres użytkowania tymczasowych obiektów budowlanych
88/2	88/5	- przebudowa sieci elektroenergetycznej SN - budowa i okres użytkowania tymczasowych obiektów budowlanych
89/1	89/1	- przebudowy innych dróg publicznych - budowa i okres użytkowania tymczasowych obiektów budowlanych
89/2	89/5	- przebudowa sieci elektroenergetycznej SN - budowa i okres użytkowania tymczasowych obiektów budowlanych
90/1	90/1	- budowa sieci kanalizacji deszczowej - budowa sieci elektroenergetycznej nN oświetlenia - budowa sieci telekomunikacyjnej - przebudowy innych dróg publicznych - budowa i okres użytkowania tymczasowych obiektów budowlanych
90/2	90/3	- przebudowa sieci elektroenergetycznej SN - budowa i okres użytkowania tymczasowych obiektów budowlanych
91/1	91/1	- budowa i okres użytkowania tymczasowych obiektów budowlanych
22	22/1	- budowa sieci kanalizacji deszczowej - rozbiórka sieci elektroenergetycznej SN - budowa sieci elektroenergetycznej SN, nN oświetlenia - rozbiórka sieci telekomunikacyjnej - budowa sieci telekomunikacyjnej - rozbiórka sieci drenarskiej - przebudowy innych dróg publicznych - budowa i okres użytkowania tymczasowych obiektów budowlanych

Lublin/34424693

WAG 1

eprasa.pl c1fe9485bc

Numer działki przed podziałem (lub całej w liniach rozgraniczających)	Numer działki po podziale, podlegającej ograniczeniu	Opis ograniczenia
22	22/3	- budowy sieci kanalizacji deszczowej - budowy sieci telekomunikacyjnej - budowy sieci elektroenergetycznej nN oświetlenia - przebudowy innych dróg publicznych - budowa i okres użytkowania tymczasowych obiektów budowlanych
162/1	162/1	- przebudowy innych dróg publicznych - rozbiórka sieci drenarskiej
27	27/3	- przebudowy innych dróg publicznych
179/2	179/6	- przebudowa rowu melioracyjnego - rozbiórka sieci wodociągowej - budowa sieci wodociągowej
179/1	179/1	- przebudowa rowu melioracyjnego
180	180/1	- przebudowa rowu melioracyjnego - budowa rowu melioracyjnego - rozbiórka rowu melioracyjnego - budowa sieci telekomunikacyjnej
181/5	181/9	- budowa rowu melioracyjnego - budowa zjazdu - budowa sieci elektroenergetycznej nN
181/4	181/6	- budowa rowu melioracyjnego - budowa zjazdu - budowa sieci elektroenergetycznej nN - rozbiórka sieci elektroenergetycznej nN
182/2	182/5	- budowa rowu melioracyjnego - rozbiórka rowu melioracyjnego - przebudowa rowu melioracyjnego - budowa zjazdu
184/7	184/8	- przebudowa rowu melioracyjnego
203/1	203/8	- rozbiórka sieci telekomunikacyjnej - budowa sieci telekomunikacyjnej - budowa sieci elektroenergetycznej nN
202/2	202/5	- rozbiórka sieci elektroenergetycznej nN - budowa sieci elektroenergetycznej nN - rozbiórka sieci telekomunikacyjnej - budowa sieci telekomunikacyjnej - rozbiórka sieci wodociągowej - budowa sieci wodociągowej - przebudowy zjazdów
202/1	202/3	- rozbiórka sieci elektroenergetycznej nN - budowa sieci elektroenergetycznej nN - rozbiórka sieci telekomunikacyjnej - budowa sieci telekomunikacyjnej
201	201/1	- budowa sieci elektroenergetycznej nN - rozbiórka sieci telekomunikacyjnej - budowa sieci telekomunikacyjnej
206	206/4	- rozbiórka sieci elektroenergetycznej nN - budowa sieci elektroenergetycznej nN
205/5	205/15	- rozbiórka sieci wodociągowej
28	28	- przebudowa sieci elektroenergetycznej nN
208	208	- przebudowa sieci elektroenergetycznej nN
30	30/3	- budowa sieci drenarskiej - budowa sieci kanalizacji deszczowej - rozbiórka sieci elektroenergetycznej nN - budowa sieci elektroenergetycznej nN - rozbiórka sieci telekomunikacyjnej - budowa sieci telekomunikacyjnej - budowa sieci wodociągowej - przebudowy innych dróg publicznych
30	30/1	- budowa sieci kanalizacji deszczowej - rozbiórka sieci elektroenergetycznej nN - budowa sieci elektroenergetycznej nN - przebudowa sieci elektroenergetycznej nN - rozbiórka sieci telekomunikacyjnej - budowa sieci telekomunikacyjnej - budowa sieci wodociągowej - przebudowy innych dróg publicznych
246/2	246/8	- budowa sieci drenarskiej
241	241/1	- rozbiórka sieci telekomunikacyjnej - przebudowa sieci elektroenergetycznej nN
14	14/1	- rozbiórka sieci elektroenergetycznej nN - budowa sieci elektroenergetycznej nN
32	32	- budowa sieci kanalizacji deszczowej - rozbiórka sieci elektroenergetycznej nN - budowa sieci elektroenergetycznej nN, nN oświetlenia - rozbiórka sieci telekomunikacyjnej - budowa sieci telekomunikacyjnej - przebudowy innych dróg publicznych
33	33	- budowy sieci kanalizacji deszczowej - budowy sieci telekomunikacyjnej - przebudowy innych dróg publicznych
284	284/1	- budowa zjazdu
obręb ew. 0003 Henrysin, gm. Chełm, powiat chełmski		
40	40/1	- budowa sieci elektroenergetycznej nN
38	38/1	- budowa sieci wodociągowej - rozbiórka sieci wodociągowej - rozbiórka sieci telekomunikacyjnej - budowa sieci telekomunikacyjnej - rozbiórka sieci elektroenergetycznej nN - budowa sieci elektorenergetycznej nN - przebudowa zjazdu
36	36/2	- budowa sieci telekomunikacyjnej - budowa sieci elektorenergetycznej nN
33	33/2	- rozbiórka sieci telekomunikacyjnej - budowa sieci telekomunikacyjnej - budowa sieci elektorenergetycznej nN
32	32/1	- rozbiórka sieci telekomunikacyjnej - budowa sieci telekomunikacyjnej - rozbiórka sieci elektroenergetycznej nN - budowa sieci elektroenegetycznej nN - przebudowa rowu melioracyjnego
31	31/1	- budowa sieci elektroenergetycznej nN - przebudowa rowu melioracyjnego - budowa sieci drenarskiej - budowa zjazdu
172/2	172/6	- budowy sieci drenarskiej - budowy zjazdu - budowy sieci sanitarnej - budowy sieci elektroenergetycznej nN - budowy sieci telekomunikacyjnej
172/3	172/9	- budowy sieci drenarskiej - budowy zjazdu - budowy sieci wodociągowej - rozbiórki sieci elektroenergetycznej nN - budowy sieci elektroenergetycznej nN
172/5	172/11	- budowy sieci drenarskiej - rozbiórki sieci wodociągowej - budowy sieci wodociągowej
41	41/5	- rozbiórka sieci wodociągowej - budowa sieci wodociągowej - rozbiórka sieci telekomunikacyjnej - budowa sieci telekomunikacyjnej - rozbiórka się elektroenergetycznej nN - budowa sieci elektroenergetycznej nN. nN oświetlenia - budowy sieci kanalizacji deszczowej - budowy sieci drenarskiej - przebudowy innych dróg publicznych - rozbiórki istniejących obiektów
41	41/1	- rozbiórka sieci wodociągowej - budowa sieci wodociągowej - rozbiórka sieci telekomunikacyjnej - budowa sieci telekomunikacyjnej - rozbiórka się elektroenergetycznej nN - budowy sieci kanalizacji deszczowej - przebudowy innych dróg publicznych
140/1	140/5	- rozbiórki sieci telekomunikacyjnej - budowy sieci telekomunikacyjnej - przebudowy sieci elektroenergetycznej nN
140/2	140/6	- przebudowy sieci elektroenergetycznej SN
140/3	140/9	- przebudowy sieci elektroenergetycznej SN
139/1	139/5	- rozbiórki sieci telekomunikacyjnej - budowy sieci telekomunikacyjnej - rozbiórka sieci elektroenergetycznej nN - budowa sieci elektroenergetycznej SN
139/2	139/7	- rozbiórki sieci telekomunikacyjnej - budowy sieci telekomunikacyjnej - rozbiórka sieci elektroenergetycznej nN - budowa sieci elektroenergetycznej SN
139/3	139/8	- przebudowy sieci elektroenergetycznej SN
138	138/1	- rozbiórka sieci elektroenergetycznej SN
137/1	137/5	- rozbiórka sieci elektroenergetycznej SN - rozbiórka sieci wodociągowej - budowa sieci wodociągowej
137/2	137/8	- budowa sieci wodociągowej - rozbiórka sieci wodociągowej - rozbiórka sieci telekomunikacyjnej - budowa sieci telekomunikacyjnej - rozbiórka sieci elektroenergetycznej nN - budowa sieci elektroenergetycznej SN, nN
136	136/3	- budowa sieci drenarskiej - rozbiórka sieci elektroenergetycznej SN
135/1	135/5	- budowa sieci elektroenergetycznej SN
135/2	135/11	- rozbiórka sieci telekomunikacyjnej - budowa sieci telekomunikacyjnej
134/1	134/6	- budowa sieci elektroenergetycznej SN
134/2	134/10	- przebudowa sieci elektroenergetycznej SN
132	132/3	- przebudowa sieci elektroenergetycznej SN - budowa sieci drenarskiej
131/2	131/4	- budowa sieci drenarskiej
128/1	128/8	- budowa sieci wodociągowej
127	127/2	- budowa sieci wodociągowej - przebudowy innych dróg publicznych
114	114/3	- budowa sieci wodociągowej
113/1	113/4	- przebudowa zjazdu - rozbiórka sieci drenarskiej - rozbiórka sieci telekomunikacyjnej - budowa sieci telekomunikacyjnej - rozbiórka sieci elektroenergetycznej nN - budowa sieci elektroenergetycznej nN - budowa sieci wodociągowej - rozbiórka sieci wodociągowej
113/2	113/7	- rozbiórka sieci drenarskiej - budowa sieci drenarskiej - budowa zjazdu
111/1	111/5	- rozbiórka sieci wodociągowej - budowa sieci wodociągowej - rozbiórka sieci drenarskiej - budowa sieci drenarskiej
143	143/3	- budowa sieci kanalizacji deszczowej rozbiórka sieci telekomunikacyjnej - budowa sieci telekomunikacyjnej - budowa sieci elektroenergetycznej nN oświetlenia - przebudowy innych dróg publicznych
143	143/1	- budowa sieci kanalizacji deszczowej - rozbiórka sieci telekomunikacyjnej - budowa sieci elektroenergetycznej nN oświetlenia - przebudowy innych dróg publicznych
obręb ew. 0015 Nowosiółki-Kolonia, gm. Chełm, powiat chełmski		
334/2	334/2	- budowa sieci telekomunikacyjnej - budowa sieci elektroenergetycznej SN, nN oświetlenia - budowa sieci kanalizacji deszczowej - przebudowy innych dróg publicznych
333/2	333/2	- budowa sieci telekomunikacyjnej

oraz na działkach poza projektowanym pasem drogowym, w stosunku do których inwestor jest uprawniony do ich nieodpłatnego zajęcia na czas realizacji inwestycji (tereny wód płynących) – art. 20a ustawy:

Numer działki	Opis zajęcia
obręb ew. 0031 Chojno Nowe Drugie, gm. Siedliszcze, powiat chełmski	
17	- budowa urządzeń kanalizacji deszczowej
obręb ew. 0029 Stołpie, gm. Chełm, powiat chełmski	
37	- budowa rowu melioracyjnego - budowa sieci elektroenergetycznej SN, nN, nN oświetlenia - budowa Kanału technologicznego - budowa urządzeń kanalizacji deszczowej - budowa obiektu mostowego

Działki, na których projektuje się ustanowienie służebności przejazdu i przechodu na rzecz każdoczesnego właściciela lub użytkownika wieczystego (zgodnie z art. 120 ustawy z dnia 21 sierpnia 1997 o gospodarce nieruchomościami w zw. z art. 23 ustawy z dnia 10 kwietnia 2003 r. o szczególnych zasadach przygotowania i realizacji inwestycji w zakresie dróg publicznych:

Nieruchomość władnąca			Nieruchomość obciążona		
gmina	Obręb	Nr działki (nr działki przed podziałem)	gmina	Obręb	Nr działki (nr działki przed podziałem)
Siedliszcze	0023 Chojno Nowe Pierwsze	1261/2 (1261)	Siedliszcze	0023 Chojno Nowe Pierwsze	364/2 (364)
			Siedliszcze	0023 Chojno Nowe Pierwsze	363/4 (363/1)
Siedliszcze	0023 Chojno Nowe Pierwsze	363/4 (363/1)	Siedliszcze	0023 Chojno Nowe Pierwsze	364/2 (364)
Siedliszcze	0026 Chojno Stare	262/3 (262)	Siedliszcze	0026 Chojno Stare	359
Siedliszcze	0026 Chojno Stare	348/4 (348)	Siedliszcze	0002 Anusin	98
Siedliszcze	0026 Chojno Stare	347/4 (347)	Siedliszcze	0002 Anusin	98
			Siedliszcze	0026 Chojno Stare	348/4 (348)
Siedliszcze	0026 Chojno Stare	346/4 (346)	Siedliszcze	0002 Anusin	98
			Siedliszcze	0026 Chojno Stare	348/4 (348)
			Siedliszcze	0026 Chojno Stare	347/4 (347)
Siedliszcze	0026 Chojno Stare	345/4 (345)	Siedliszcze	0002 Anusin	98
			Siedliszcze	0026 Chojno Stare	348/4 (348)
			Siedliszcze	0026 Chojno Stare	347/4 (347)
			Siedliszcze	0026 Chojno Stare	346/4 (346)
Siedliszcze	0026 Chojno Stare	361/4 (361)	Siedliszcze	0002 Anusin	98
			Siedliszcze	0026 Chojno Stare	348/4 (348)
			Siedliszcze	0026 Chojno Stare	347/4 (347)
			Siedliszcze	0026 Chojno Stare	346/4 (346)
			Siedliszcze	0026 Chojno Stare	345/4 (345)
Siedliszcze	0026 Chojno Stare	344/4 (344)	Siedliszcze	0002 Anusin	98
			Siedliszcze	0026 Chojno Stare	348/4 (348)
			Siedliszcze	0026 Chojno Stare	347/4 (347)
			Siedliszcze	0026 Chojno Stare	346/4 (346)
			Siedliszcze	0026 Chojno Stare	345/4 (345)
			Siedliszcze	0026 Chojno Stare	361/4 (361)
Siedliszcze	0036 Siedliszcze	1733/2 (1733)	Siedliszcze	0036 Siedliszcze	1730/2 (1730)
Siedliszcze	0021 Marynin	84/5 (84)	Siedliszcze	0021 Marynin	96/1 (96)
Siedliszcze	0021 Marynin	88/5 (88)	Siedliszcze	0021 Marynin	96/1 (96)
Siedliszcze	0021 Marynin	89/3 (89)	Siedliszcze	0021 Marynin	96/1 (96)
			Siedliszcze	0021 Marynin	88/5 (88)

Zakres inwestycji obejmuje:

- budowę drogi ekspresowej S12 o długości ok. 22,3 km,
- budowę węzła drogowego:
  - Siedliszcze,
- budowę Miejsc Obsługi Podróżnych (MOP): Stołpie (lewy kat. III, prawy kat. II),
- przebudowę istniejących dróg w zakresie kolizji z drogą ekspresową,
- budowę dróg innych niż droga ekspresowa (w tym zmiana przebiegu istniejących dróg, w celu przywrócenia naruszonych połączeń drogowych lub zapewnienia dojazdu do nieruchomości),
- budowę dodatkowych jezdni, – zlokalizowanych w pasie drogowym drogi ekspresowej,
- budowę lub przebudowę infrastruktury dla pieszych i rowerzystów,
- budowę obiektów inżynierskich w ciągu drogi ekspresowej i w ciągu dróg krzyżujących się z drogą ekspresową,
- budowę systemu odwodnienia terenu, w tym urządzenia odwadniające korpus drogowy:
- budowę urządzeń ochrony środowiska, w szczególności: zabezpieczenia akustyczne, przejścia dla zwierząt, przepusty ekologiczne wraz z ogrodzeniem ochronno– naprowadzającym, zieleń, i ogrodzenie drogi ekspresowej, ekrany przeciwolśnieniowe,
- budowę i przebudowę kolidujących urządzeń i sieci istniejącej infrastruktury pod i nadziemnej: urządzeń teletechnicznych i energetycznych, sieci wodociągowych, kanalizacji deszczowej i sanitarnej, sieci gazowych, urządzeń melioracyjnych i hydrotechnicznych i innych,
- wyburzenia budynków i obiektów budowlanych, rozbiórkę elementów dróg, przepustów wiaduktów, mostów i innych.

Zgodnie z art. 41 ustawy z dnia 14 czerwca 1960 r., Kodeks postępowania administracyjnego (Dz. U. z 2025 r., poz. 1691) oraz z art. 22 ust. 2 ustawy z dnia 17 maja 1989 r., Prawo geodezyjne i kartograficzne (Dz. U. z 2024 r., poz. 1151 ze zm.) o zmianie adresu do korespondencji i zmianach danych w nieruchomości objętej wnioskiem, należy niezwłocznie poinformować organ prowadzący sprawę. W przypadku braku powiadomienia, doręczenie pisma pod dotychczasowy adres ma skutek prawny.

Zgodnie z art. 49 ustawy Kodeks postępowania administracyjnego, zawiadomienie pozostałych stron postępowania uważa się za dokonane po upływie 14 dni od dnia 12 marca 2026 r., tj. dnia, w którym nastąpiło publiczne ogłoszenie poprzez obwieszczenie w Biuletynie Informacji Publicznej oraz na tablicy ogłoszeń Lubelskiego Urzędu Wojewódzkiego w Lublinie, w Biuletynie Informacji Publicznej oraz na tablicy ogłoszeń Urzędu Gminy Chełm i Urzędu Miejskiego Siedliszcze, a także w prasie lokalnej.

Informacje dotyczące przedmiotowej inwestycji można uzyskać w Wydziale Infrastruktury Lubelskiego Urzędu Wojewódzkiego przy ul. Lubomelskiej 1-3, telefonicznie lub osobiście **po uprzednim umówieniu wizyty (poniedziałek, wtorek, czwartek i piątek w godzinach 9^{00} do 14^{00}).**
Numer telefonu do kontaktu: (81) 307-96-58.

Lublin/34424694

eprasa.pl c1fe9485bc

Prevc doskoczył do Nykaenena

W kuriozalnych okolicznościach, bo po dyskwalifikacji za 100 gramów niedowagi, Słoweniec Domen Prevc zapewnił sobie w Lahti Kryształową Kulę i status drugiego po Mattim Nykaenenie skoczka w historii, który sięgnął po Wielki Szlem skoków narciarskich.

Dariusz Wołowski

• **Domen Prevc podczas niedzielnego konkursu drużynowego mistrzostw świata na dużej skoczni w Lahti**
FOT. PAP/EPA/JUSSI ESKOLA

Nykaenen wywalczył pięć najbardziej prestiżowych trofeów w skokach narciarskich w 1113 dni. Zaczął od tytułu mistrza świata 28 lutego 1982 roku w Oslo. 6 stycznia następnej zimy wygrał Turniej Czterech Skoczni. W tej samej kolejności po Wielkiego Szlema startował Domen Prevc 43 lata później. Różnice pojawiają się potem.

„Spadek" po Nykaenenie

„Latający Fin" jest największą legendą skoków narciarskich z przyczyn sportowych, ale też ze względu na życiorys naznaczony dramatem. Od jego tragicznej śmierci minęło siedem lat. Zmarł 4 lutego 2019 roku, zniszczony depresją i chorobą alkoholową. Miał zaledwie 55 lat, ale przeżył i wywołał tyle skandali, że trudno je zamknąć w słowach. Na skoczni uchodził za geniusza, który wygrywał, jak chciał i kiedy chciał.

Pozostawił po sobie rekordy trudne do osiągnięcia dla następnych pokoleń. Sięgnął po cztery Kryształowe Kule, co potrafił powtórzyć tylko Adam Małysz. Wygrał 46 konkursów Pucharu Świata – ten wynik poprawił dopiero w 2013 r. Gregor Schlierenzauer. Austriak zwyciężył w sumie aż 53 razy. Nykaenen ma cztery złote medale olimpijskie – dorównał mu Simon Ammann w 2010 r. w Vancouver. Z tym, że Fin zdobył indywidualnie trzy, czwarty w drużynie.

Kolejne generacje skoczków były skazane na porównania z Nykaenenem. Także Kamil Stoch, któremu do Wielkiego Szlema – mistrzostwo świata, złoto igrzysk, wygrany Turniej Czterech Skoczni, Kryształowa Kula za Puchar Świata i mistrzostwo świata w lotach – zabrakło tylko tego ostatniego osiągnięcia. W 2018 r. w Oberstdorfie zdobył srebro, co w polskich skokach jest i tak najwspanialszym osiągnięciem w zawodach na mamuciej skoczni.

Kto mógł przypuszczać jeszcze 12 miesięcy temu, że rękę po pięć najważniejszych trofeów w skokach wyciągnie Domen Prevc? Jego talent eksplodował już w 2016 roku, ale potem Słoweniec długo tkwił w przeciętności.

Do stycznia 2025 r. wygrał zaledwie sześć konkursów Pucharu Świata. Dziś ma 22 zwycięstwa. Drogę po Wielkiego Szlema rozpoczął 8 marca ubiegłego roku, od mistrzostwa świata w Trondheim. W konkursie na dużej skoczni, naznaczonym dyskwalifikacjami Norwegów za manipulacje przy kombinezonach, Domen i tak był lepszy od Mariusa Lindvika, któremu odebrano potem srebrny medal.

Domen Prevc wywalczył Wielkiego Szlema w 363 dni, a więc niemal trzy razy szybciej niż Matti Nykaenen

Z cienia starszego brata, Petera zaczął jednak wychodzić dopiero tej zimy. Po triumfie w Turnieju Czterech Skoczni zdominował też mistrzostwa świata w lotach w Oberstdorfie. 14 marca na igrzyskach olimpijskich w Predazzo wywalczył złoty medal na dużej skoczni, brawurowym atakiem w drugiej serii. Po pierwszej wydawało się, że prowadzący Japończyk Ren Nikaido jest poza zasięgiem.

Pod kontrolą

W tym sezonie Domen Prevc wygrał 13 konkursów Pucharu Świata. Zdeklasował wszystkich rywali, łącznie z Austriakami. Wygrał też 14. konkurs – w piątek w Lahti, ale po zawodach okazało się, że miał 100 gramów niedowagi, a w związku z tym zbyt długie narty, za co został zdyskwalifikowany. Informacja dotarła do ekipy słoweńskiej zbyt późno, żeby trenerzy mogli złożyć odwołanie. Trener Robert Hrgota nazwał to skandalem, choć przyznał, iż rozumie, że najlepszy skoczek w stawce, który przeskakuje resztę w stylu Nykaenena, jest kontrolowany najczęściej i najbardziej skrupulatnie. Tyle że częste kontrole to jedno, a polowanie na zawodnika drugie. – Szukają, szukają, szukają. Mam nadzieję, że są w końcu zadowoleni, bo coś znaleźli. Przy takiej liczbie kontroli, jak u Domena, prędzej czy później coś się znajdzie. Wszyscy zawodnicy balansują na granicy przepisów – przekonywał Hrgota.

Rozmiar kombinezonu Prevca budzi wątpliwości rywali, ale Słoweniec regularnie pozytywnie przechodzi kontrole.

Paradoksalnie, dyskwalifikacja 6 marca nie przeszkodziła mu w zapewnieniu sobie triumfu w klasyfikacji generalnej Pucharu Świata. To było piąte i ostatnie trofeum, którego brakowało mu do skompletowania Wielkiego Szlema. Gdyby zaliczono jego piątkowe zwycięstwo w Lahti, ustanowiłby też rekord siedmiu kolejnych triumfów w Pucharze Świata.

Dyskwalifikacja miała tę niecodzienną konsekwencję, że na podium PŚ wdrapał się Bułgar Władimir Zografski, który trenuje w Zakopanem z Polakiem Grzegorzem Sobczykiem.

Domen Prevc wywalczył Wielkiego Szlema w niespełna rok (363 dni), a więc niemal trzy razy szybciej niż Nykaenen. Oczywiście do całkowitych osiągnięć Fina wciąż mu daleko, ale Słoweniec ma dopiero 26 lat. Na przykład wciąż ma szansę pobić rekord brata Petera, który w sezonie 2015/2016 wygrał 15 konkursów PŚ, a 22 razy stawał na podium. Domenowi brakuje dwóch triumfów w sześciu zawodach, które pozostały do końca sezonu. Z czego cztery odbędą się na mamutach w Vikresund i Planicy. A przecież w lotach Prevc nie ma sobie równych.

W Lahti sędziowie popsuli mu radość ze zdobycia Kryształowej Kuli, co oczywiście nie znaczy, że dyskwalifikacja była nieuzasadniona. Choć, jak mówił, mógł sobie przed kontrolą włożyć kulkę śniegu za kołnierz, lub napić się wody i byłby cięższy o nieszczęsne 100 gramów. Tak czy siak, dokonał tej zimy rzeczy wielkich. Miejsce w galerii sławy obok Nykaenena to dla każdego skoczka wielka sprawa. ●

SPORT.PL
Indian Wells wkracza w decydującą fazę
83 punkty jednego koszykarza w meczu NBA
Roman Abramowicz walczy o wielkie pieniądze ze sprzedaży Chelsea
Wiadomości, wyniki, historie sportowe znajdziesz na **Sport.pl**

34424770
wyborcza
REDAKCJA
ul. Czerska 8/10, 00-732 Warszawa
Telefon: 22 555 66 00 (czynny w dni powszednie w godz. 10-17);
E-mail: redakcja@wyborcza.pl
Listy do redakcji: listy@wyborcza.pl
Redakcja nie zwraca tekstów niezamówionych oraz zastrzega sobie prawo ich redagowania i skracania. Wnioski i pytania w sprawie ochrony danych osobowych: iod@wyborcza.pl
REDAKTOR NACZELNY: Adam Michnik
PIERWSZY ZASTĘPCA, REDAKTOR NACZELNY WYBORCZA.PL: Roman Imielski
ZASTĘPCY: Agata Żelazowska, Bartosz T. Wieliński
PROJEKT GRAFICZNY: Jacek Utko
KOLPORTAŻ: Michał Szałański
Problemy z dostępnością „Wyborczej" lub z właściwą mutacją lokalną: kolportaz@wyborcza.pl
Prenumerata cyfrowa: prenumerata.wyborcza.pl; pomoc@wyborcza.pl, 22 555 54 55, 519 255 455
Inne formy prenumeraty: wyborcza.pl/prenumerataGW
Gazeta Wyborcza w serwisach społecznościowych: facebook.com/wyborcza, bsky.app/profile/wyborcza.pl, instagram.com/gazeta_wyborcza
LICENCJE NA TREŚCI: licencje@wyborcza.pl
WYDAWCA
Wyborcza sp. z o.o., ul. Czerska 8/10
00-732 Warszawa; NIP: 521-403-30-11
PREZESKA ZARZĄDU: Aleksandra Sobczak
REKLAMA
Dyrektor sprzedaży: Bartosz Wysocki
Biuro reklam i ogłoszeń:
ul. Czerska 8/10, 00-732 Warszawa
reklama@wyborcza.pl; 22 555 55 55, faks: 22 555 54 44
DRUK: Polska Press
ISSN 0860-908X
Rozpowszechnianie redakcyjnych materiałów publicystycznych bez zgody wydawcy jest zabronione.
IZBA WYDAWCÓW PRASY
NAKŁAD KONTROLOWANY
1 WA

eprasa.pl c1fe9485bc